

รณ  
๒ ก.ย. ๒๕๖๔



ที่ว่าการอำเภอเมืองยโสธร  
รับที่ 4382  
วันที่ ๒๒ / ก.ย. / ๖๔  
เวลา.....น.

ที่ ยส ๐๐๑๘/ว ๒๕๖๔

ที่ทำการปกครองจังหวัดยโสธร  
ศาลากลางจังหวัดยโสธร  
ถนนแจ้งสนิท ยส ๓๕๐๐๐

๒๑ กันยายน ๒๕๖๔

เรื่อง เผยแพร่สื่อประชาสัมพันธ์แอปพลิเคชัน "มะลิซ้อน"

เรียน นายอำเภอ ทุกอำเภอ

สิ่งที่ส่งมาด้วย สำเนาหนังสือกรมการปกครอง ที่ มท ๐๓๑๐.๓/ว ๒๒๕๗๑  
ลงวันที่ ๑๗ กันยายน ๒๕๖๔

จำนวน ๑ ชุด

ด้วยจังหวัดยโสธรได้รับแจ้งจากกรมการปกครองว่า สมาคมประกันวินาศภัยไทยได้เผยแพร่สื่อประชาสัมพันธ์แอปพลิเคชัน "มะลิซ้อน" ในการรายงานข้อมูลความเสียหายสำหรับการประกันภัยข้าวนาปี และการประกันภัยข้าวโพดเลี้ยงสัตว์ โดยได้มีการพัฒนาโปรแกรมให้สามารถใช้งานได้บนโทรศัพท์มือถือระบบ Android / iOS ปรับปรุงระบบให้สามารถค้นหาแปลงเพาะปลูกของเกษตรกรจากเลขบัตรประชาชน โดยการเชื่อมข้อมูลผ่านระบบฐานข้อมูลของสมาคมประกันวินาศภัยไทย และเพิ่มเติมการทำงานของระบบให้สามารถถ่ายรูปโดยไม่ต้องเชื่อมต่ออินเทอร์เน็ต รวมทั้งเพิ่มฟังก์ชันการแจ้งเตือนสำหรับข่าวสารต่างๆ

เพื่อให้เกษตรกรและผู้ที่เกี่ยวข้องได้ทราบถึงขั้นตอนการรายงานข้อมูลความเสียหายของข้าวนาปีหรือข้าวโพดเลี้ยงสัตว์ ผ่านแอปพลิเคชัน "มะลิซ้อน" จึงขอให้อำเภอดำเนินการประชาสัมพันธ์สื่อประชาสัมพันธ์ดังกล่าว ทั้งนี้ สามารถสอบถามข้อมูลเพิ่มเติมได้ที่ ฝ่ายวิชาการประกันภัย หมายเลขโทรศัพท์ ๐ ๒๑๐๘ ๘๓๘๙ ต่อ ๑๒๐๑ หรือ ๑๒๑๐

จึงเรียนมาเพื่อทราบและพิจารณา

ขอแสดงความนับถือ

เรียน นายอำเภอเมืองยโสธร  
 เพื่อโปรดทราบ  เพื่อโปรดพิจารณา  
เห็นควรดำเนินการดังนี้  
 แจ้งหัวหน้าส่วนราชการอำเภอ.....  
 แจ้ง อบต. ทุกแห่ง.....  
 ทราบ  ทราบปฏิบัติ  ดำเนินการ  
 รายงานอำเภอทราบภายในวันที่.....

(นายชัยวัฒน์ ชัยเวชพิสิฐ)  
ปลัดจังหวัดยโสธร

(นายอภิรัตน์ ป้องกัน)  
นายอำเภอเมืองยโสธร

(นางสาวบชญา อยู่สุข)  
กลุ่มงานปกครอง  
โทรศัพท์โทรสาร ๐ ๔๕๗๑ ๒๔๔๑, ๐ ๔๕๗๑ ๒๐๖๘  
เป้าหมายการพัฒนาจังหวัดยโสธร : "ยุโสธรเมืองเกษตรอินทรีย์ เมืองแห่งวิถีอีสาน"  
"๒๕๐ ปี ช่างเอื้องเมืองยศ"



ที่ มท ๐๓๑๐.๓/ว ๒๒๕๗๖

ถึง ที่ทำการปกครองจังหวัด ทุกจังหวัด

ด้วยสมาคมประกันวินาศภัยไทยขอความร่วมมือกรมการปกครอง เผยแพร่สื่อประชาสัมพันธ์ แอปพลิเคชัน “มะลิซ้อน” ในการรายงานข้อมูลความเสียหาย สำหรับการประกันภัยข้าวนาปี และ การประกันภัยข้าวนอกฤดู โดยได้มีการพัฒนาโปรแกรมให้สามารถใช้งานได้บนโทรศัพท์มือถือระบบ Android / iOS ปรับปรุงระบบให้สามารถค้นหาแปลงเพาะปลูกของเกษตรกรจากเลขบัตรประชาชน-โดยการเชื่อมต่อข้อมูลผ่านระบบฐานข้อมูลของสมาคมประกันวินาศภัยไทย และเพิ่มเติมการทำงานของระบบให้สามารถถ่ายรูปโดยไม่ต้องเชื่อมต่ออินเทอร์เน็ต รวมทั้งเพิ่มฟังก์ชันการแจ้งเตือนสำหรับข่าวสารต่างๆ

เพื่อให้เกษตรกรและผู้ที่เกี่ยวข้องได้ทราบถึงขั้นตอนการรายงานข้อมูลความเสียหายของข้าวนาปีหรือข้าวนอกฤดู ผ่านแอปพลิเคชัน “มะลิซ้อน” จึงขอให้จังหวัดแจ้งอำเภอ ประชาสัมพันธ์สื่อประชาสัมพันธ์ดังกล่าว ทั้งนี้ สามารถสอบถามข้อมูลเพิ่มเติมได้ที่ ฝ่ายวิชาการประกันภัย หมายเลขโทรศัพท์ ๐ ๒๑๐๘ ๘๓๙๙ ต่อ ๑๒๐๑ หรือ ๑๒๑๐ รายละเอียดปรากฏตามสิ่งที่ส่งมาด้วย



สำนักบริหารการปกครองท้องที่  
ส่วนพัฒนาและส่งเสริมการบริหารงานท้องที่  
โทร. ๐ - ๒๖๒๙ - ๘๓๐๗ - ๑๔ ต่อ ๕๑๓  
โทรสาร ๐ - ๒๖๒๙ - ๘๓๐๖



สมาคมประกันวินาศภัยไทย

Thai General Insurance Association

ที่ รช.70/2564

14 กันยายน 2564

เรื่อง ขอความอนุเคราะห์ในการเผยแพร่สื่อประชาสัมพันธ์ แอปพลิเคชัน “มะลิซ้อน” ในการรายงานข้อมูลความเสียหายกรณีไม่อยู่ในเขตพื้นที่ที่มีการประกาศเขตการให้ความช่วยเหลือผู้ประสบภัยพิบัติกรณีฉุกเฉิน

เรียน อธิบดีกรมการปกครอง

สิ่งที่ส่งมาด้วย ไฟล์สื่อประชาสัมพันธ์สำหรับการเผยแพร่ทางออนไลน์ แอปพลิเคชัน “มะลิซ้อน” ในการรายงานข้อมูลความเสียหาย โครงการประกันภัยข้าวนาปี และโครงการประกันภัยข้าวโพดเลี้ยงสัตว์

ตามที่คณะรัฐมนตรีได้มีมติเห็นชอบให้ดำเนินโครงการประกันภัยข้าวนาปี ปีการผลิต 2564 เมื่อวันที่ 30 มีนาคม 2564 และมีมติเห็นชอบให้ดำเนินโครงการประกันภัยข้าวโพดเลี้ยงสัตว์ ปีการผลิต 2564 เมื่อวันที่ 11 พฤษภาคม 2564 โดยมอบหมายให้สมาคมประกันวินาศภัยไทย พิจารณากำหนดรูปแบบการประเมินความเสียหายแก่เกษตรกรที่ได้รับ ความเสียหายแต่มีได้อยู่ในเขตพื้นที่ที่มีการประกาศเขตการให้ความช่วยเหลือผู้ประสบภัยพิบัติกรณีฉุกเฉิน ตามระเบียบกระทรวงการคลังว่าด้วยเงินทดรองราชการเพื่อช่วยเหลือผู้ประสบภัยพิบัติกรณีฉุกเฉิน พ.ศ. 2562 ร่วมกับหน่วยงานที่เกี่ยวข้องเพื่อพิจารณาดำเนินการช่วยเหลือเยียวยาต่อไป ทั้งนี้ ให้พิจารณาวิธีการประเมินความเสียหายในรูปแบบเชิงวิทยาศาสตร์หรือเทคโนโลยีมาใช้ร่วมด้วยนั้น

สมาคมประกันวินาศภัยไทย จึงได้มีการพัฒนารูปแบบการประเมินความเสียหายในพื้นที่ที่เกิดความเสียหายจริงแต่ไม่ได้มีการประกาศเขตการให้ความช่วยเหลือผู้ประสบภัยพิบัติกรณีฉุกเฉิน โดยได้นำเทคโนโลยีมาประยุกต์ใช้เพื่อความรวดเร็ว และแม่นยำ ซึ่งเป็นการประเมินผลความเสียหายของเกษตรกรจากภาพถ่ายดาวเทียม ร่วมกับการรายงานข้อมูลความเสียหายจากเกษตรกรผ่านแอปพลิเคชัน “มะลิซ้อน” สำหรับการประกันภัยข้าวนาปี และข้าวโพดเลี้ยงสัตว์ ซึ่งได้มีการพัฒนาโปรแกรมให้สามารถใช้งานได้บนโทรศัพท์มือถือระบบ Android / iOS และยังปรับปรุงระบบให้สามารถค้นหาแปลงเพาะปลูกของเกษตรกรจากเลขบัตรประชาชน โดยการเชื่อมข้อมูลผ่านระบบฐานข้อมูลของสมาคมฯ ได้ และได้เพิ่มเติมการทำงานของระบบให้สามารถถ่ายรูปโดยไม่ต้องเชื่อมต่ออินเทอร์เน็ตได้ รวมถึงเพิ่มฟังก์ชันการแจ้งเตือนสำหรับข่าวสารต่าง ๆ อีกด้วย ในการนี้ จึงได้จัดทำสื่อประชาสัมพันธ์สำหรับการเผยแพร่ทางออนไลน์ คือสื่อประชาสัมพันธ์ แอปพลิเคชัน “มะลิซ้อน” ในการรายงานข้อมูลความเสียหาย สำหรับการประกันภัยข้าวนาปี และการประกันภัยข้าวโพดเลี้ยงสัตว์ ความละเอียดตามสิ่งที่ส่งมาด้วยนี้ เพื่อให้เกษตรกร และผู้ที่เกี่ยวข้องได้ทราบถึงขั้นตอนการรายงานข้อมูลความเสียหายของข้าวนาปี หรือ ข้าวโพดเลี้ยงสัตว์ ผ่านแอปพลิเคชัน “มะลิซ้อน” จึงขอความอนุเคราะห์มายังท่านช่วยเผยแพร่และประชาสัมพันธ์ไปยังช่องทางต่าง ๆ อาทิ เว็บไซต์ แอปพลิเคชัน Line Facebook หรือสื่อออนไลน์ต่าง ๆ ผ่านนายอำเภอ และ ปลัดอำเภอ (หัวหน้าฝ่ายความมั่นคง) ทุกอำเภอ เพื่อชี้แจงให้เกษตรกรได้รับทราบอย่างทั่วถึงต่อไป

จึงเรียนมาเพื่อโปรดพิจารณา และขอขอบคุณล่วงหน้ามา ณ โอกาสนี้

ขอแสดงความนับถือ

(นายทีโฆช อนันต์ศิริประภา)

ผู้อำนวยการบริหาร

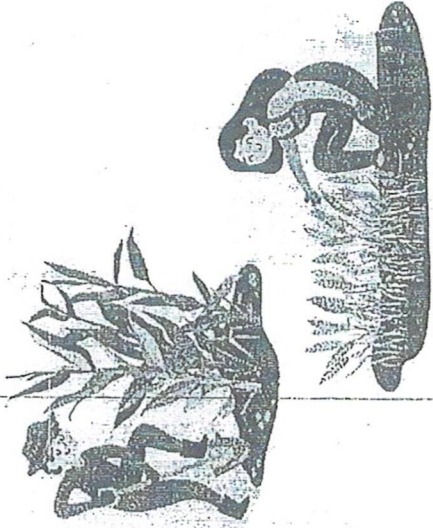
ฝ่ายวิชาการประกันภัย

โทรศัพท์: 0 2108 8399 ต่อ 1201 หรือ 1210



# เกษตรกรที่ปลูกข้าวนาปี หรือข้าวโพดเลี้ยงสัตว์


## 3 ขั้นตอน แจ้งความเสียหาย สำหรับเกษตรกร



**1.** โทรแอปและลงทะเบียน  
มีประกันภัยข้าวนาปี หรือข้าวโพดเลี้ยงสัตว์  
โทรแอปพลิเคชันและลงทะเบียนไว้ได้เลย

**2.** บันทึกข้อมูลแปลงเพาะปลูก  
เพื่อยืนยันพื้นที่เพาะปลูกในปัจจุบัน  
โดยไม่ต้องรอมีภัย

**3.** แจ้งรายงานความเสียหาย  
เมื่อเกิดภัยให้รายงานความเสียหาย  
และส่งข้อมูลไว้ในระบบ




### มีประกันภัย

หมายเหตุ:  
1) กรณีพื้นที่ที่ประกาศเป็นพื้นที่ประสบภัยพิบัติ  
จะใช้ข้อบ. ๓๗.02 เพื่อการประกันภัย  
ในกรณีพิจารณาจ่ายค่าสินไหมทดแทน  
2) กรณีพื้นที่ที่ไม่ประกาศเป็นพื้นที่ประสบภัยพิบัติ  
สามารถประกันภัยที่เกษตรกรใช้ข้อมูลพื้นที่ทำนาปีกับ  
ร่วมกับข้อมูลภาพถ่ายดาวเทียม เพื่อประเมินความเสียหาย  
และใช้พิจารณาจ่ายค่าสินไหมทดแทน




ดาวน์โหลดได้

### การลงทะเบียนใช้งาน



ดาวน์โหลดหรืออัปเดตแอปพลิเคชัน "ม-ลช้อป" ให้เป็น version ปัจจุบัน




ลงทะเบียนผ่าน Facebook Line หรือ แอร์บิต้อ

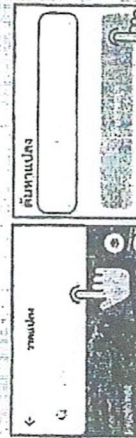


เข้าสู่ระบบได้ด้วยการออกข้อมูล และสร้างบัญชีผู้ใช้งานของท่าน


### วิธีการวาดแปลง



ให้ท่านกดปุ่ม เพิ่มแปลง




ท่านสามารถคลิกตามที่ต้องการเพื่อเลือกแปลงที่ต้องการ หรือคลิกขวาเพื่อแปลงจากเลขบัตรประชาชนของท่าน



หากไม่สามารถคลิกตามแปลงเพราะแปลงที่มีอยู่ได้ ท่านสามารถวาดแปลงเพราะแปลงของท่านโดยตรง และลากจุดของแปลงจนครบทุกมุม กดเครื่องหมาย และคลิกข้อมูลแปลงเพื่อเขียนขึ้นของแปลง กรอกข้อมูลแปลง และกดเพิ่มแปลง

### วิธีการบันทึกข้อมูลความเสียหาย




เลือกแปลงที่ท่านบันทึกไว้แล้วที่ต้องการรายงานความเสียหาย



ติ๊ก ✓ บริเวณให้ความยินยอม และกดปุ่มกรอกข้อมูลด้านล่าง



เลือกชนิดพิกที่เกาะปลูก และกรอกข้อมูลความเสียหาย



ภาพถ่ายความเสียหายสามารถถ่ายภาพหรือเลือกจากคลังรูปภาพของท่าน เมื่อบันทึกความเสียหายครบ กดส่งรายงานความเสียหายได้เลย



เมื่อกดส่งรายงานความเสียหาย หน้าจอจะปรากฏรายละเอียดการออกข้อมูลสำเร็จ



แปลงที่ส่งรายงานความเสียหายจะปรากฏหน้ารายงานที่แจ้งความเสียหายแล้ว

เพื่อingham การบันทึกข้อมูลของท่านสำเร็จ และเข้าสู่กระบวนการพิจารณาช่วยเหลือต่อไป