เพื่อประกอบ คณะ กรรมการพิจารณา

โครงการก่อสร้างถนนคอนกรีตเสริมเหล็กรหัสสายทาง ยส.ถ 9-0010 สายทางเมืองเก่า

สถานที่ดำเนินการ

บ้านหนองแฝก หมู่ที่ 4 บ้านสะเดา หมู่ที่ 13 ตำบลตาดทอง

อำเภอเมืองยโสธร จังหวัดยโสธร

ปริมาณงาน

ตอนที่ 1 ผิวจราจรกว้าง 5.00 เมตร ระยะทางไม่น้อยกว่า 1,970 เมตร หนา 0.15 เมตร

หรือมีพื้นที่ดำเนินการไม่น้อยกว่า 9,850 ตารางเมตร ไหล่ทางข้างละ 0.50 เมตร

ตอนที่ 2 ผิงจราจรกว้าง 5.00 เมตร ระยะทางไม่น้อยกว่า 910 เมตร หนา 0.15 เมตร

หรือมีพื้นที่ดำเนินการไม่น้อยกว่า 4,550 ตารางเมตร ไหล่ทางข้างละ 0.50 เมตร

ระยะทางรวมไม่น้อยกว่า 2,880 เมตร หรือมีพื้นที่ดำเนินการไม่น้อยกว่า 14,400 ตารางเมตร

รายละเอียดตามแบบแปลนเทศบาลตำบลตาดทองกำหนด

แบบก่อสร้างถนนคอนกรีตเสริมเหล็ก
รหัสสายทาง ยส.ถ.9-0010 สายทางเมืองเก่า
สถานที่ดำเนินการ
บ้านหนองแฝก หมู่ที่ 4 บ้านสะเดา หมู่ที่ 13 ตำบลตาดทอง
อำเภอเมืองยโสธร จังหวัดยโสธร

แผนที่ประเทศไทย

ค่าพิกัด GPS โครงการตอนที่ 1

จุดเริ่มต้นโครงการ	15.79026 N	104.21552 E
จุดสิ้นสุดโครงการ	15.79026 N	104.19799 E

ค่าพิกัด GPS โครงการตอนที่ 2

จุดเริ่มต้นโครงการ	15.78989 N	104.21420 E
จุดสิ้นสุดโครงการ	15.79025 N	104.21552 E

รายละเอียดประกอบการก่อสร้างถนนคอนกรีตเสริมเหล็ก

ช่วงที่ 1 ระยะทาง 1+970 กม.

ช่วงที่ 2 ระยะทาง 0+910 กม.

ผิวทาง กว้าง 5.00 เมตร ไหล่ทางข้างละ 0.50 เมตร

(ในกรณีที่ไม่สามารถดำเนินการได้ตามรายการข้างต้น ให้ทำการก่อสร้างถนนคอนกรีตเสริมเหล็ก ได้ตามสภาพพื้นที่ โดยให้อยู่ในดุลยพินิจของผู้ควบคุมงาน แต่จะต้องได้ปริมาณงานไม่น้อยกว่าที่กำหนดไว้ในแบบ)

แผนที่พอสังเขป

(นายสุวัฒิการ กรุณจันทุนทวี)
ศิวกรโยธา เชี่ยวชาญ สย 6936

โครงการ ก่อสร้างถนนคอนกรีตเสริมเหล็ก รหัสสายทาง ยส.ถ.9-0010 สายทาง เมืองเก่า	ผู้เขียนแบบ นายธรรศเดช เวชกามา	ตำแหน่ง นายช่างโยธาชำนาญงาน	ผู้เห็นชอบ ว่าที่ร้อยตรี พิชิต กันบุรารมณ์	ตำแหน่ง ปลัดเทศบาล	แบบแสดง แผนที่พอสังเขป
สถานที่ดำเนินการ บ้านหนองแฝก หมู่ที่ 4 บ้านสะเดา หมู่ที่ 13 ตำบลตาดทอง อำเภอเมืองยโสธร จังหวัดยโสธร	ผู้ตรวจ นายประเสริฐ ชูรัตน์	ตำแหน่ง ผู้อำนวยการกองช่าง	ผู้อนุมัติ นายสุทธิพงศ์ เวชกามา	ตำแหน่ง นายกเทศมนตรีตำบลตาดทอง	มาตราส่วน : แบบทั้งหมด : แผ่น 24 หมายเลขแบบ : 01 เขียนวันที่

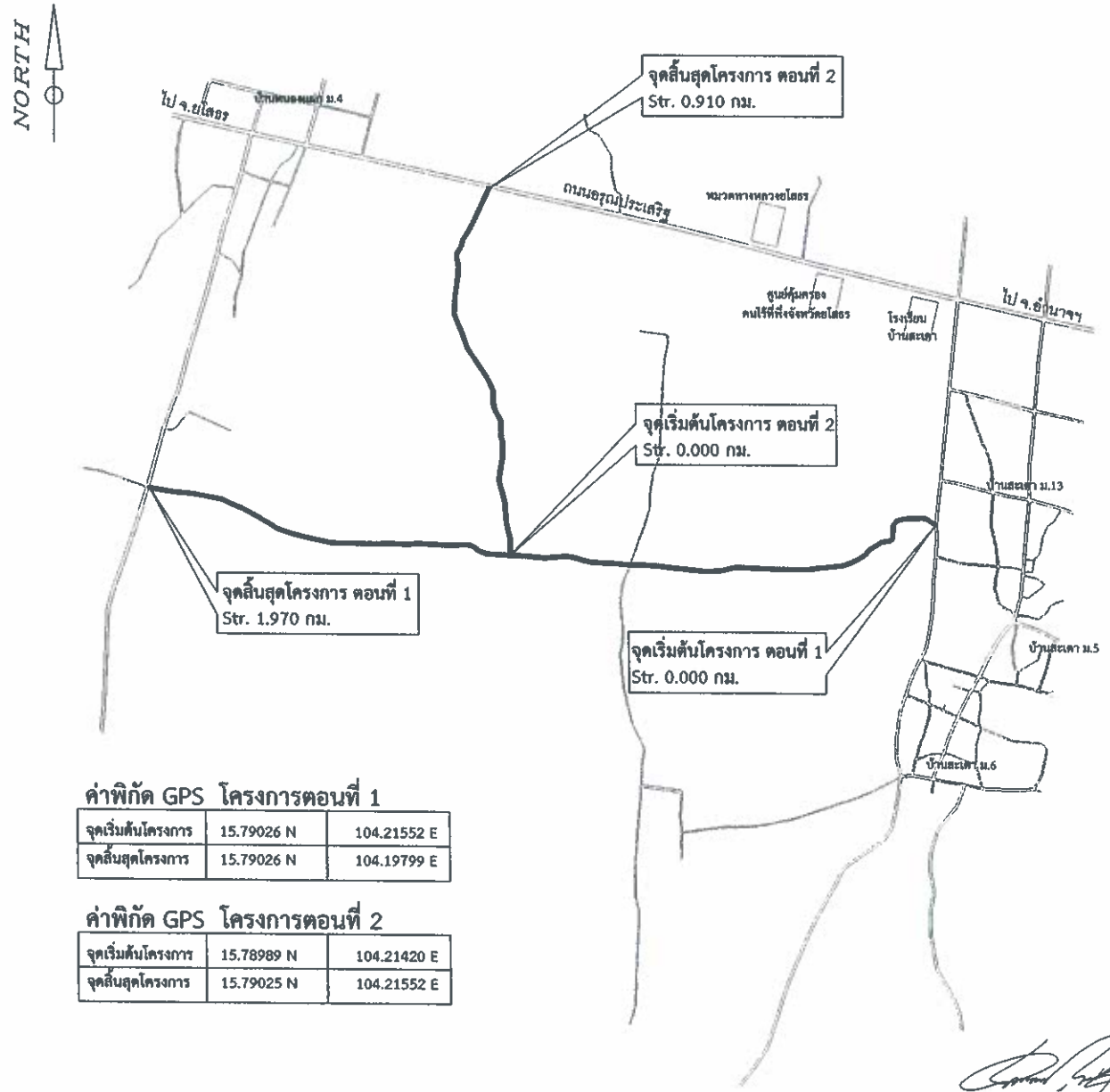

โครงการก่อสร้างถนนคอนกรีตเสริมเหล็ก
รหัสสายทาง ยส.ถ 9-0010 สายทางเมืองเก่า
สถานที่ดำเนินการ
บ้านหนองแฝก หมู่ที่ 4 บ้านสะเดา หมู่ที่ 13 ตำบลตาดทอง
อำเภอเมืองยโสธร จังหวัดยโสธร
ปริมาณงาน
ตอนที่ 1 ผิวจราจรกว้าง 5.00 เมตร ระยะทางไม่น้อยกว่า 1,970 เมตร หนา 0.15 เมตร
หรือมีพื้นที่ดำเนินการไม่น้อยกว่า 9,850 ตารางเมตร ไหล่ทางข้างละ 0.50 เมตร
ตอนที่ 2 ผิงจราจรกว้าง 5.00 เมตร ระยะทางไม่น้อยกว่า 910 เมตร หนา 0.15 เมตร
หรือมีพื้นที่ดำเนินการไม่น้อยกว่า 4,550 ตารางเมตร ไหล่ทางข้างละ 0.50 เมตร
ระยะทางรวมไม่น้อยกว่า 2,880 เมตร หรือมีพื้นที่ดำเนินการไม่น้อยกว่า 14,400 ตารางเมตร
รายละเอียดตามแบบแปลนเทศบาลตำบลตาดทองกำหนด

ค่าพิกัด GPS โครงการตอนที่ 1

จุดเริ่มต้นโครงการ	15.79026 N	104.21552 E
จุดสิ้นสุดโครงการ	15.79026 N	104.19799 E

ค่าพิกัด GPS โครงการตอนที่ 2

จุดเริ่มต้นโครงการ	15.78989 N	104.21420 E
จุดสิ้นสุดโครงการ	15.79025 N	104.21552 E

บัญชีปริมาณงาน

ที่	รายการ	หน่วย	ปริมาณงาน	หมายเหตุ
1	งานถางป่าและขุดตอ			
	งานถางป่าและขุดตอ ขนาด หนัก	ตร.ม.	17,200	
2	งานดินถมคันทาง			
	ดินถมคันทาง (แน่น)	ลบ.ม.	5,335.59	
3	งานรองพื้นทาง			
	งานรองพื้นทางวัสดุมวลรวม (ลูกรัง)	ลบ.ม.	2,656.80	
4	งานไหล่ทาง			
	งานไหล่ทางวัสดุมวลรวม (ลูกรัง)	ลบ.ม.	576	
5	งานทรายรองใต้ผิวทางคอนกรีต			
	งานทรายรองใต้ผิวทางคอนกรีต	ลบ.ม.	720	
6	งานผิวทาง			
	ผิวทางปอร์แลนด์ซีเมนต์คอนกรีต (หนา 0.15 ม.)	ตร.ม.	14,400	
	งานรอยต่อเผื่อขยายตามขวาง (Expansion Joint)	ม.	285	
	งานรอยต่อเผื่อหดตามขวาง (Contraction Joint)	ม.	1,150	
	งานรอยต่อตามยาว (Longitdinal Joing)	ม.	2,880	
4	งานเบ็ดเตล็ด			
	งานป้ายบอกชื่อสายทาง	ชุด	1.00	
	งานป้ายประชาสัมพันธ์โครงการ	ชุด	1.00	

นายสุวมารถ กาญจนสุนทร
วิศวกรโยธา เลขทะเบียน สย 69[illegible]

โครงการ ก่อสร้างถนนคอนกรีตเสริมเหล็ก รหัสสายทาง ยส.ถ.9-0010 สายทาง เมืองเก่า	ผู้เขียนแบบ นายธรรคเดช เวชกามา	ตำแหน่ง นายช่างโยธาชำนาญงาน	ผู้เห็นชอบ ว่าที่ร้อยตรี ทิวิต กันยทรรศน์	ตำแหน่ง ปลัดเทศบาลฯ	แบบแสดง ผังบริเวณ
สถานที่ดำเนินการ บ้านหนองแฝก หมู่ที่ 4 บ้านสะเดา หมู่ที่ 13 ตำบลตาดทอง อำเภอเมืองยโสธร จังหวัดยโสธร	ผู้ตรวจ นายประเสริฐ ชูรัตน์	ตำแหน่ง ผู้อำนวยการกองช่าง	ผู้อนุมัติ นายสุทธิพงศ์ เวชกามา	ตำแหน่ง นายกเทศมนตรีตำบลตาดทอง	มาตราส่วน: / หมายเลขแบบ: 02. แบบทั้งหมด: แผ่น 24 / เขียนวันที่

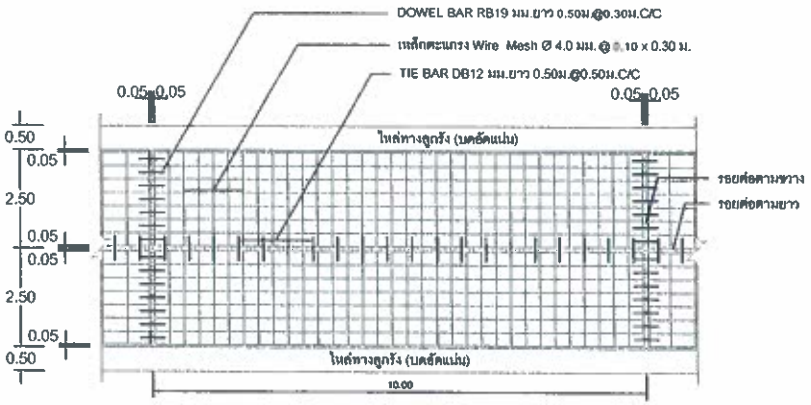

แปลนแสดงการเสริมเหล็กถนน คสล.

NOT TO SCALE

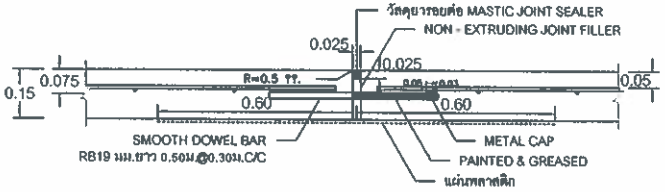

ขยายรอยต่อ EXPANSION JOINT

NOT TO SCALE

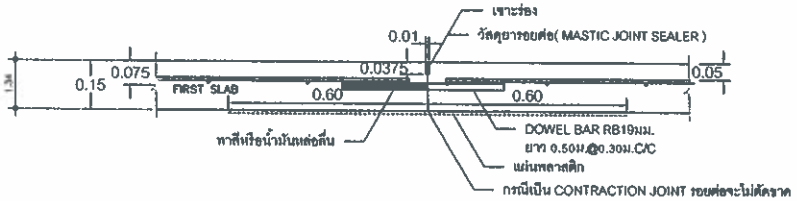

ขยายรอยต่อ CONSTRUCTION JOINT และ CONTRACTION JOINT

NOT TO SCALE

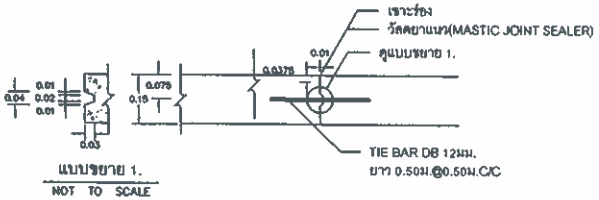

แบบขยาย 1.

NOT TO SCALE

ขยายรอยต่อ LONGITUDINAL JOINT

NOT TO SCALE

รายการประกอบแบบถนน

1. มิติต่างๆ ที่แสดงไว้เป็นเมตร นอกจากจะระบุไว้เป็นอย่างอื่น
2. คุณสมบัติของวัสดุและวิธีการก่อสร้าง นอกเหนือจากที่ระบุในแบบให้เป็นไปตามมาตรฐานการก่อสร้างทางหลวงชนบท (มทช.) เฉพาะส่วนที่เกี่ยวข้อง
3. EXPANSION JOINT ให้ก่อสร้างทุกระยะ 50 ม. หรือบริเวณเชื่อมต่อทางแยกที่เป็นถนนคอนกรีต
4. วัสดุยารอยต่อคอนกรีตแบบยืดหยุ่นชนิดเทร้อน(CONCRETE JOINT SEALER HOT - POURED ELASTIC TYPE)ตาม มอก.479
5. วัสดุแอสฟัลต์อุดรอยต่อคอนกรีต(NON - EXTRUING JOINT FLLER)ใช้กระดาษชานอ้อยชุบยางมะตอยตาม มอก.1041
6. ส่วนยุบคอนกรีต(SLUMP)ไม่มากกว่า 10 ซม.และแรงอัด(CONPRESSIVE STRENGTH)ของแท่งคอนกรีตตัวอย่างขนาด 15x15x15 ซม. ที่ 28 วัน ต้องไม่น้อยกว่า 280 กก./ตร.ซม.
7. เหล็กเสริมใช้เหล็กมาตรฐาน มอก.20 และ มอก.24
8. ผู้รับจ้างสามารถเลือกใช้ WIRE MESH (มอก.737) ตามตารางที่ 1.แทน BAR MESH ได้ โดยให้ผู้รับจ้างแสดงใบรับรองคุณภาพจากผู้ผลิตให้ผู้ควบคุมงานอนุมัติก่อนดำเนินการ กรณีที่ใช้ WIRE MESH ขนาดอื่นๆนอกเหนือไปจากตาราง พื้นที่หน้าตัดเหล็กตะแกรง (STEEL AREA) ที่ใช้จะต้องไม่น้อยกว่าที่ระบุไว้ในตาราง
9. การทำผิวหน้าคอนกรีตให้หยาบ ให้ทำโดยลากไม้แปรงกวาดจากขอบด้านหนึ่งไปยังขอบอีกด้านหนึ่งโดยร่องที่เกิดจะต้องลึกไม่เกิน 2 มม.
10. แผ่นพลาสติกที่ใช้ต้องโปร่งแสงกันน้ำได้และหนาอย่างน้อย 0.07 มม. ปูเต็มแผ่น
11. เลือกใช้รูปแบบมีรอยต่อตามยาว (NO LONGITUDINAL JOINT) กรณีที่ไม่มีปัญหาพื้นที่ก่อสร้าง และ/หรือ การจราจร โดยให้อยู่ในดุลยพินิจของผู้ออกแบบ
12.ผู้รับจ้างจะต้องเก็บตัวอย่างคอนกรีตเพื่อทำการทดสอบทุก 50 ลบ.ม. ต่อ 1 ชุด ชุดละ 3 ลูก และค่าใช้จ่ายในการทดสอบ ผู้รับจ้างจะต้องเป็นผู้รับผิดชอบ
13. วัสดุหรือครุภัณฑ์ ในการก่อสร้างจะต้องผลิตในประเทศไทย (made in thailand) ไม่น้อยกว่าร้อยละ 60 ของข้อมูลพัสดุทั้งหมด
14.เหล็กที่ใช้ในการก่อสร้าง ต้องเป็นเหล็กที่ผลิตในประเทศไทย (made in thailand) ไม่น้อยกว่าร้อยละ 90 ของปริมาณเหล็กที่ต้องใช้ในงานก่อสร้าง

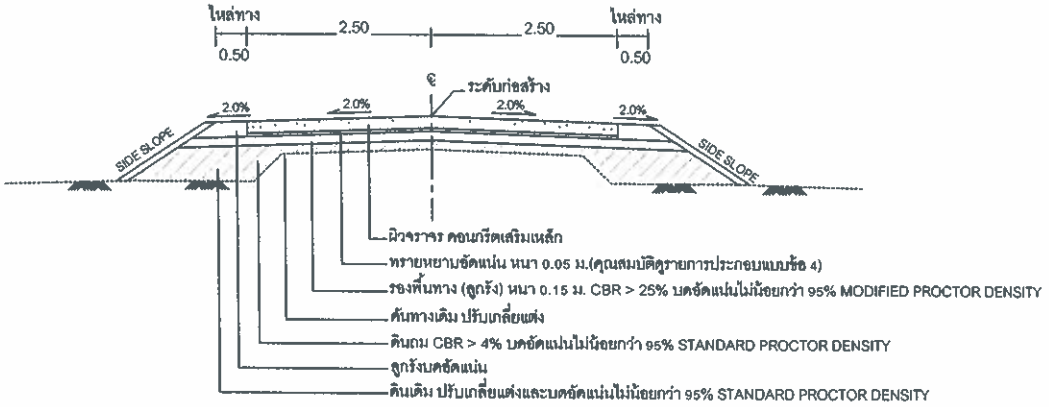

รูปตัดถนน คสล.

NOT TO SCALE

(นายสามารถ ภาษูจนิลุเทว)
วิศวกรโยธา เลขทะเบียน สน.6936

หมายเหตุ : แบบถนน คสล.ภายในหมู่บ้าน (แบบไม่มีรอยต่อตามยาว) ปรับปรุงจากแบบมาตรฐานงานทางสำหรับองค์กรปกครองส่วนท้องถิ่น แบบเลขที่ ทถ - 2 - 20 3 แผ่นที่ 14

โครงการ ก่อสร้างถนนคอนกรีตเสริมเหล็ก พร้อมลายทาง บต.ถ.9-0010 ลายทาง เมืองเก่า	ผู้เขียนแบบ	ตำแหน่ง	ผู้เห็นชอบ	ตำแหน่ง	แบบแสดง	มาตราส่วน :	หมายเลขแผ่น :
	นายธรรมเดช เวชกามา	นายช่างโยธาชำนาญงาน	ว่าที่ร้อยตรี ทิวิต กันเวชกุล	นายกเทศมนตรี	แบบมาตรฐาน ถนน คสล.ภายในหมู่บ้าน (แบบมีรอยต่อตามยาว)		03
สถานที่ดำเนินการ บ้านหนองแฝก หมู่ที่ 4 บ้านละหาน หมู่ที่ 13 ตำบลตลาดทอง อำเภอเมืองอโลระ จังหวัดอโลระ	ผู้ตรวจ	ตำแหน่ง	ผู้อนุมัติ	ตำแหน่ง		จะเขตั้งหมด : แผ่น	เขียนวันที่
	นายประเสริฐ ชูรัตน์	ผู้อำนวยการกองช่าง	นายสุทิพงศ์ เวชกามา	นายกเทศมนตรีตำบลตลาดทอง		24	

กรมทางหลวงชนบท	แบบมาตรฐานงานทาง สำหรับองค์กรปกครองส่วนท้องถิ่น
ถนน คสล. ภายในหมู่บ้าน (แบบมีรอยต่อตามยาว)	
แบบเลขที่ ทถ - 2 - 203	แผ่นที่ 14

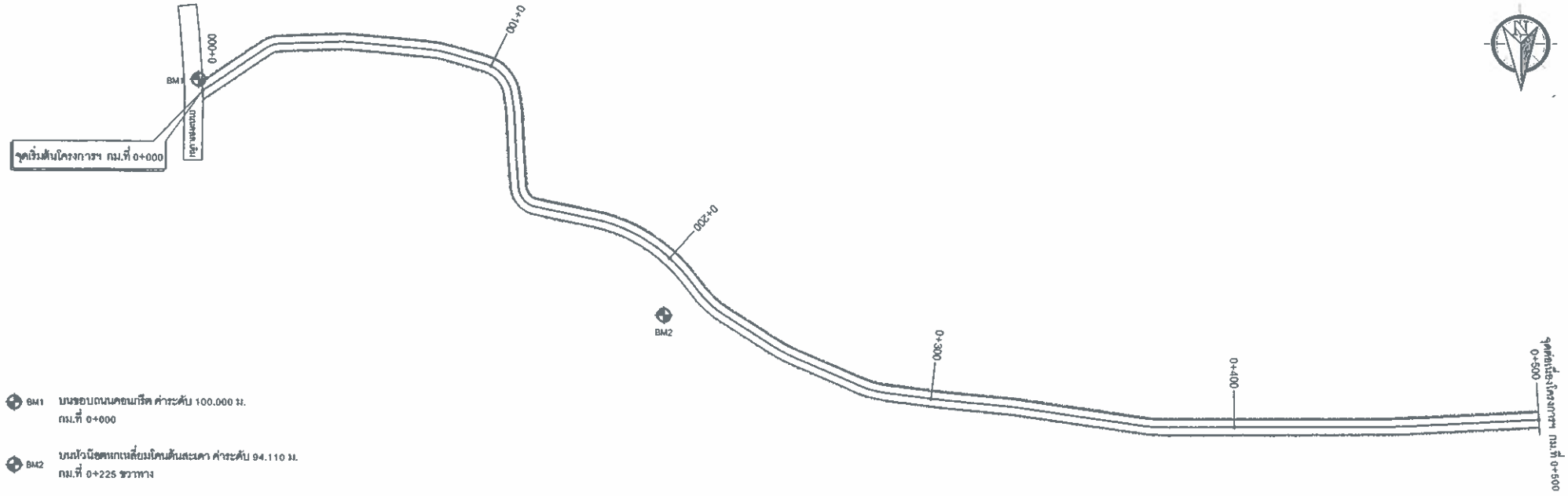

BM1 บนขอบถนนคอนกรีต ค่าระดับ 100.000 ม.
กม.ที่ 0+000

BM2 บนหัวนิ้วตกเหลี่ยมโคนต้นสะเดา ค่าระดับ 94.110 ม.
กม.ที่ 0+225 ขวาทาง

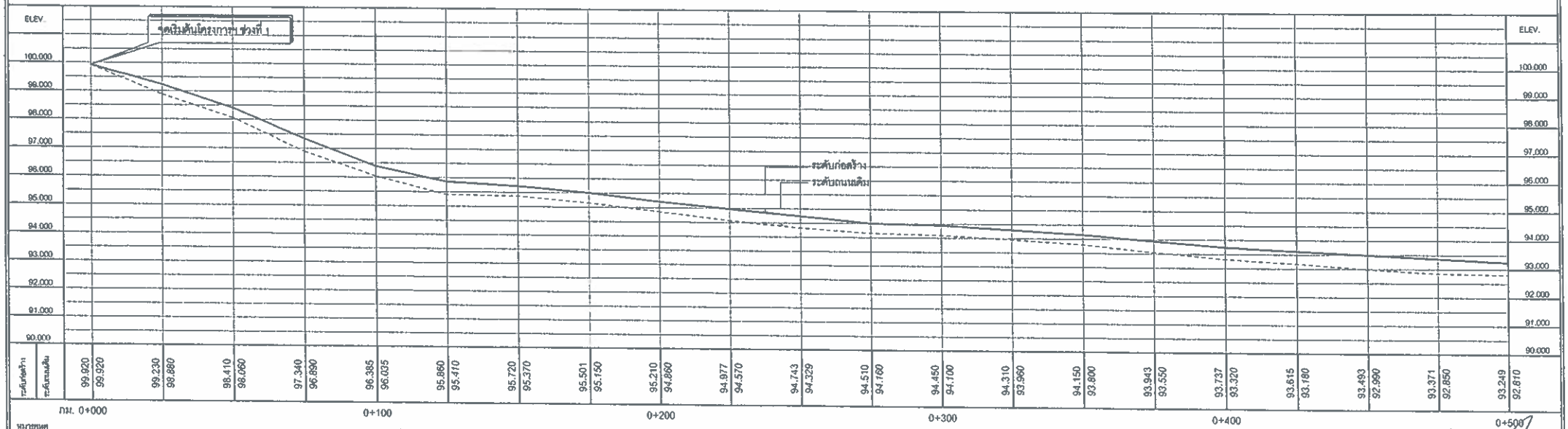

หมายเหตุ

1. ตำแหน่งและขนาดของทางเชื่อมอาจเปลี่ยนแปลงไปจากแบบก่อสร้างได้ ให้ขึ้นอยู่กับดุลยพินิจของผู้ควบคุมงาน ทั้งนี้ปริมาณของรวมเป็นตารางเมตรต้องไม่น้อยกว่าที่ระบุในแบบเปลน
2. งานตัด (ได้แก่ งานตัดดิน,งานตัดดิน,งานตัดหินแข็ง และงานตัดชั้นรู)
3. เขตทาง ขึ้นอยู่กับสภาพพื้นทาง

มาตราส่วน

แนวนอน 0 10 20 30 40 50 เมตร 1 : 1,000

แนวตั้ง 0 1 2 3 4 5 เมตร 1 : 100

(นายสามารถ กาญจนสุนทร)
วิศวกรโยธา เลขทะเบียน สย.6936

โครงการ ก่อสร้างถนนคอนกรีตเสริมเหล็ก รหัสสายทาง ยส.ถ.9-0010 สายทางเมืองเก่า ตำบลตาดทอง อำเภอเมืองยโสธร จังหวัดยโสธร	ผู้เขียนแบบ นายอรรคเดช เวรกามา	ตำแหน่ง นายช่างโยธาชำนาญงาน	ผู้เห็นชอบ วำที่ร้อยตรี พิชิต กันตาวรณ	ตำแหน่ง ปลัดเทศบาล	แบบแสดง แบบขอปลนและรูปตัดตามยาว ถนนคอนกรีตเสริมเหล็ก ช่วงที่ 1 กม.ที่ 0+000 ถึง กม.ที่ 0+500	มาตราส่วน :	หมายเลขแบบ : 04
สถานที่ดำเนินการ บ้านเดนช้างแก่ หมู่ที่ 4 บ้านสะเดา หมู่ที่ 13ตำบลตาดทอง อำเภอเมืองยโสธร จังหวัดยโสธร	ผู้ตรวจ นายประเสริฐ ชูรัตน์	ตำแหน่ง ผู้อำนวยการกองช่าง	ผู้อนุมัติ นายสุทธิพงศ์ เวรกามา	ตำแหน่ง นายกเทศมนตรีตำบลตาดทอง		แผ่นที่ของแผ่น : 24	เขียนวันที่

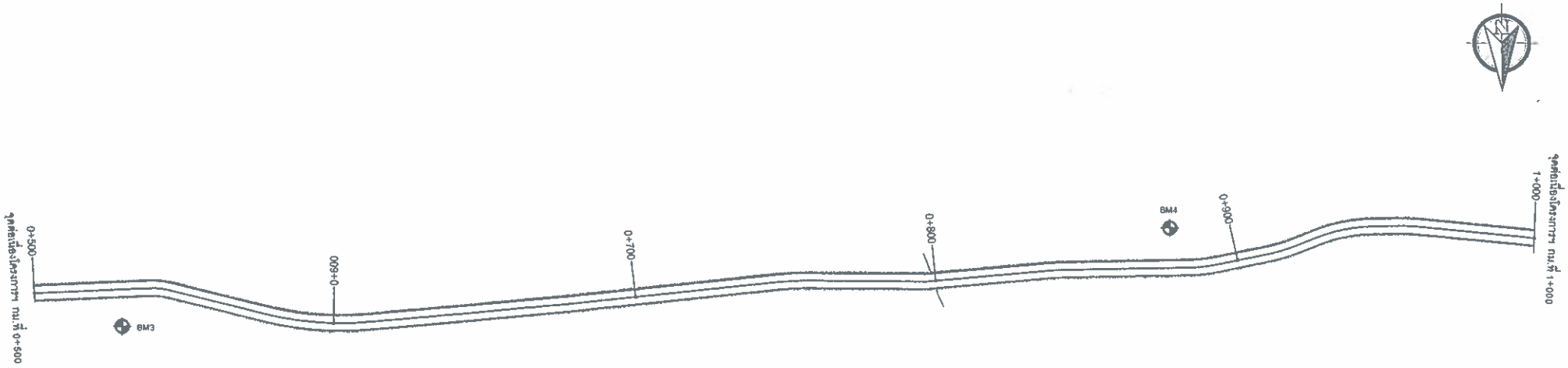

BM3 บนหัวน็อตหกเหลี่ยมโคนต้นหว้า ค่าระดับ 92.605 ม.
กม.ที่ 0+520 ขวาทาง

BM4 บนหัวน็อตหกเหลี่ยมโคนต้นสะแบง ค่าระดับ 91.871 ม.
กม.ที่ 0+875 ซ้ายทาง

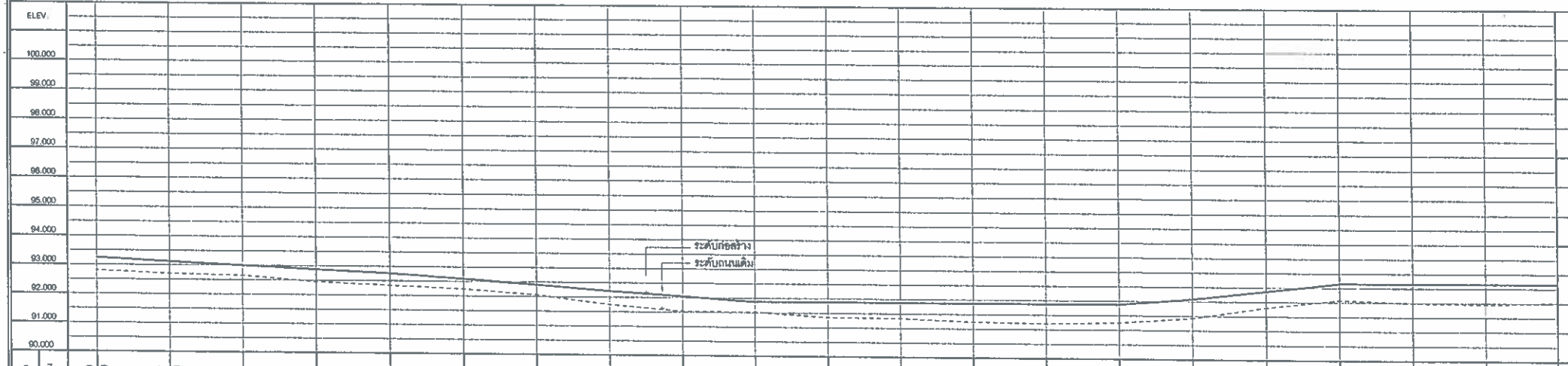

	กม. 0+500																																			
ระดับก่อสร้าง	93.249	93.127	93.005	92.883	92.761	92.595	92.405	92.215	92.045	91.875	91.875	91.875	91.875	91.875	91.875	92.084	92.367	92.650	92.650	92.650	92.650
ระดับถนนเดิม	92.810	92.710	92.655	92.455	92.345	92.245	92.055	91.745	91.535	91.525	91.355	91.345	91.245	91.205	91.255	91.435	91.805	92.075	91.985	91.950	92.010

0+600 0+700 0+800 0+900 1+000

หมายเหตุ

1. ตำแหน่งและขนาดของทางเชื่อมอาจเปลี่ยนแปลงไปจากแบบก่อสร้างได้ ให้ขึ้นอยู่กับดุลยพินิจของผู้ควบคุมงาน ทั้งนี้ปริมาณของความยืนตารางเมตรต้องไม่น้อยกว่าที่ระบุในแบบแปลน
2. งานตัด (ได้แก่ งานตัดดิน,งานตัดหิน,งานตัดหินแข็ง และงานตัดอื่นๆ)
3. เขตทาง ขึ้นอยู่กับสภาพพื้นทาง

มาตราส่วน

แนวดิ่ง 0 10 20 30 40 50 เมตร 1 : 1,000

แนวตั้ง 0 1 2 3 4 5 เมตร 1 : 100

นายสามารถ กาญจนสุนทร
วิศวกรโยธา เลขทะเบียน สย.6936

โครงการ ก่อสร้างถนนคอนกรีตเสริมเหล็ก รหัสสายทาง ชส.ถ.9-0010 สายทางเมืองเก่า ตำบลตาลทอง อำเภอเมืองชัยโรจน์ จังหวัดชัยโรจน์	ผู้เขียนแบบ นายอรรคเดช เวรกามา	ตำแหน่ง นายช่างโยธาชำนาญงาน	ผู้เห็นชอบ วิทิรัตน์ ทิริต-ภัทราวรรณ	ตำแหน่ง ปลัดเทศบาลฯ	แบบแสดง แบบขยายและรูปตัดคานยาว ถนนคอนกรีตเสริมเหล็ก ช่วงที่ 1 กม.ที่ 0+500 ถึง กม.ที่ 1+000	มาตราส่วน :	หมายเลขแผ่น : 05
สถานที่ดำเนินการ บ้านหนองแฝก หมู่ที่ 4 บ้านสะเดา หมู่ที่ 13 ตำบลตาลทอง อำเภอเมืองชัยโรจน์ จังหวัดชัยโรจน์	ผู้ตรวจ นายประเสริฐ ชูรัตน์	ตำแหน่ง ผู้อำนวยการกองช่าง	ผู้อนุมัติ นายสุทธิพงศ์ เวรกามา	ตำแหน่ง นายกเทศมนตรีตำบลตาลทอง		แบบทั้งหมด : แผ่น 24	เขียนวันที่

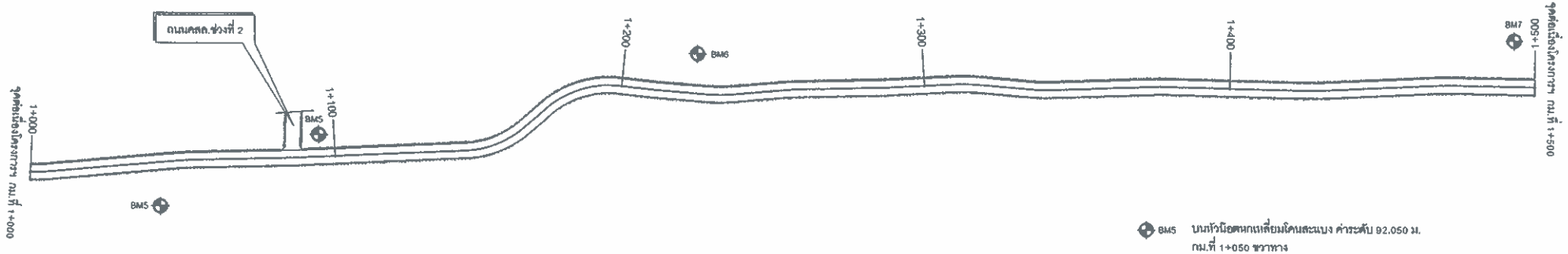

BM5 บนหัวน็อตหกเหลี่ยมโคนสะแบง ค่าระดับ 92.050 ม.
กม.ที่ 1+050 ขวาทาง

BM6 บนหัวน็อตหกเหลี่ยมโคนต้นสะแบง ค่าระดับ 91.990 ม.
กม.ที่ 1+225 ซ้ายทาง

BM7 บนหัวน็อตหกเหลี่ยมโคนต้นหว้า ค่าระดับ 99.835 ม.
กม.ที่ 1+500 ซ้ายทาง

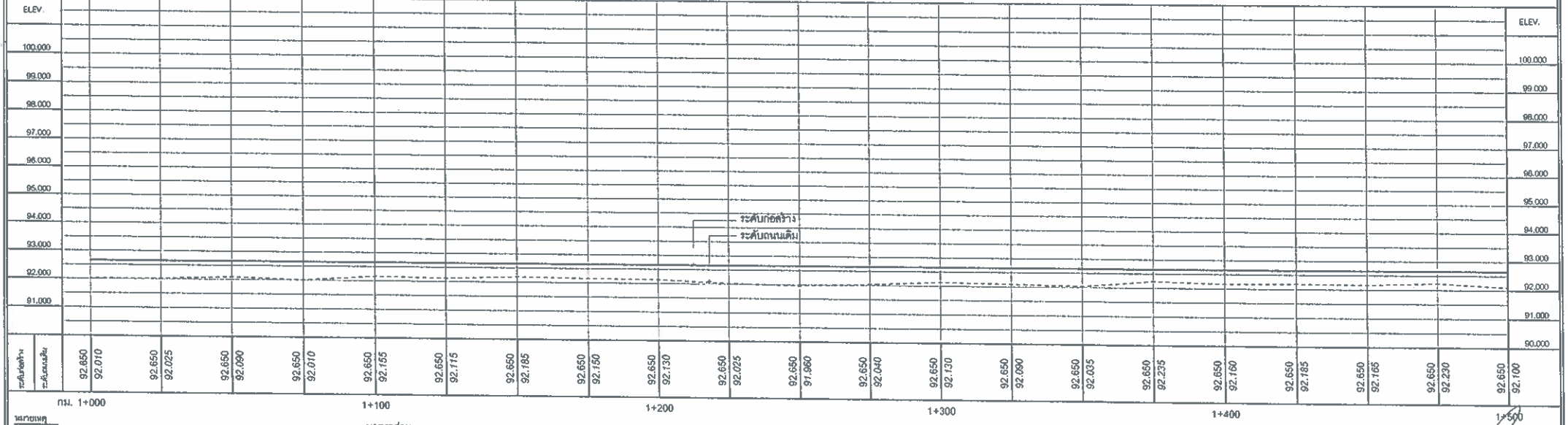

หมายเหตุ

1. ตำแหน่งและขนาดของทางเชื่อมอาจเปลี่ยนแปลงไปจากแบบก่อสร้างได้ ให้ขึ้นอยู่กับดุลยพินิจของผู้ควบคุมงาน ทั้งนี้ปริมาณของรวมเป็นตารางเมตรต้องไม่น้อยกว่าที่ระบุในแบบแปลน
2. งานตัด (ได้แก่ งานตัดดิน,งานตัดดิน,งานตัดหิน และงานตัดอื่นๆ)
3. เขตทาง ขึ้นอยู่กับสภาพพื้นทาง

มาตราส่วน

แนวนอน 0 10 20 30 40 50 เมตร 1 : 1,000

แนวตั้ง 0 1 2 3 4 5 เมตร 1 : 100

นายสวัสดิ์วารถ กาญจนสุนทร
ตำแหน่งวิศวกรโยธา เลขทะเบียน สย.6936

โครงการ ก่อสร้างถนนคอนกรีตเสริมเหล็ก รหัสสายทาง ยส.ถ.9-0010 สายทางเมืองเก่า ตำบลตาลทอง อำเภอเมืองยโสธร จังหวัดยโสธร	ผู้เขียนแบบ นายธรรมเกร เวรกามา	ตำแหน่ง นายช่างโยธาชำนาญงาน	ผู้เห็นชอบ ว่าที่ร้อยตรี พิชิต ตั้งยาวรรณ	สังกัด ปลัดเทศบาลฯ	แบบแสดง แบบแปลนและรูปตัดตามยาว ถนนคอนกรีตเสริมเหล็ก ช่วงที่ 1 กม.ที่ 1+000 ถึง กม.ที่ 1+500	มาตราส่วน :	หมายเลขแบบ : 06
สถานที่ดำเนินการ บ้านหนองแฝก หมู่ที่ 4 บ้านสะเดา หมู่ที่ 13ตำบลตาลทอง อำเภอเมืองยโสธร จังหวัดยโสธร	ผู้ตรวจ นายประเวัฐ ฐรัตน์	ตำแหน่ง ผู้อำนวยการกองช่าง	ผู้อนุมัติ นายสุทธิพงศ์ เวรกามา	ตำแหน่ง นายกเทศมนตรีตำบลตาลทอง		แบบทั้งหมด : ผืน 24	เรียนวันที่

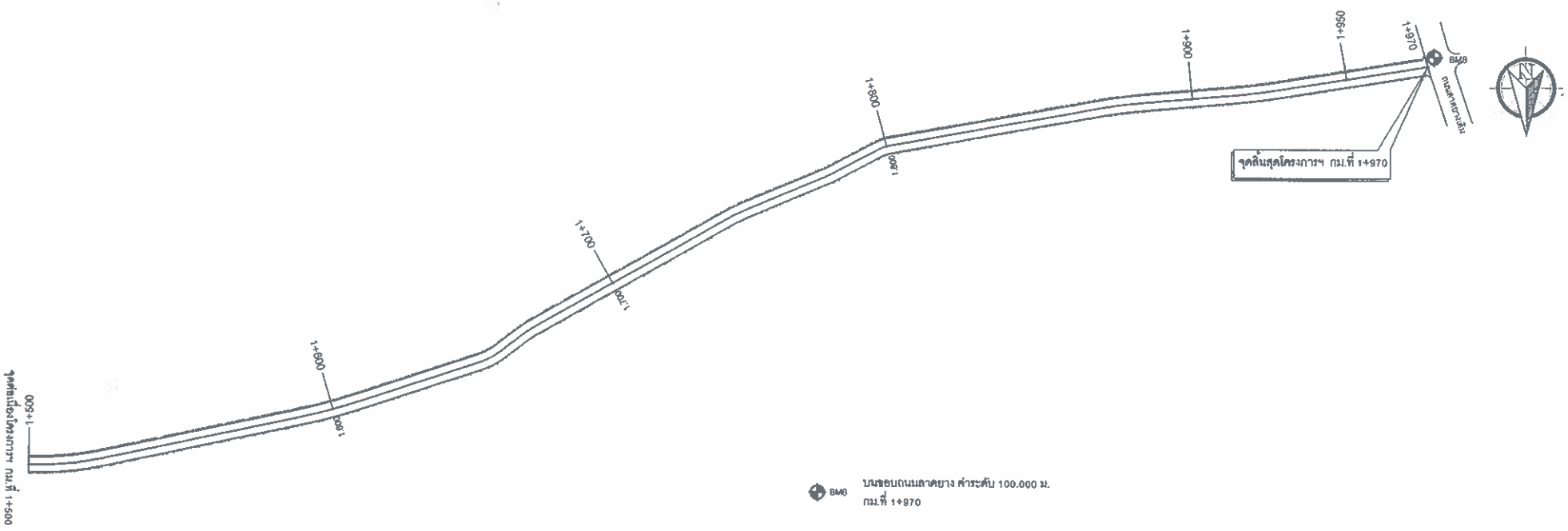

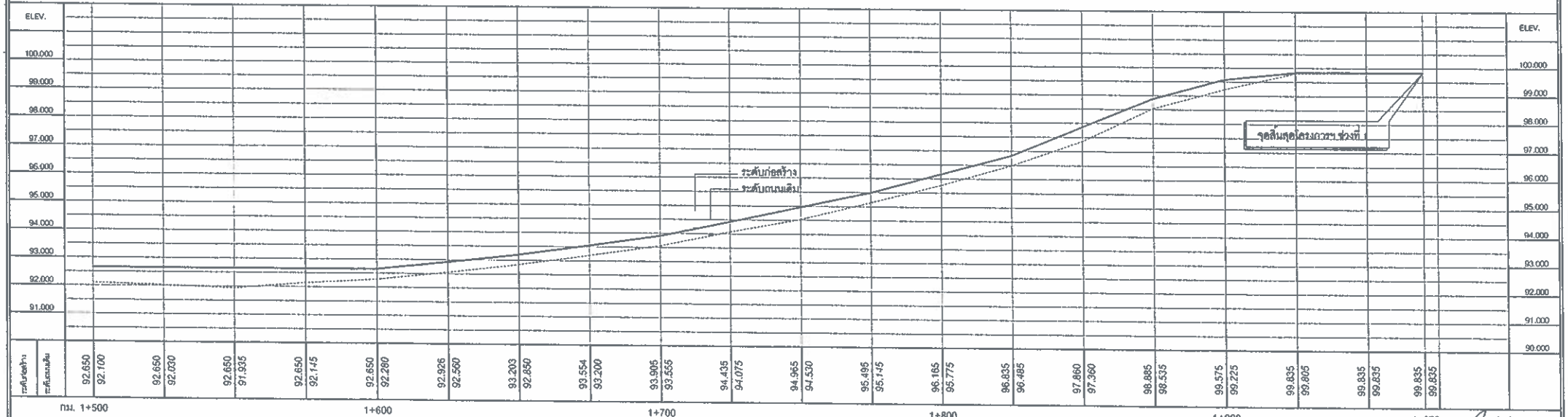

หมายเหตุ

1. ตำแหน่งและระยะของทางเชื่อมอาจเปลี่ยนแปลงไปจากแบบก่อสร้างได้ ให้ขึ้นอยู่กับดุลยพินิจของผู้ควบคุมงาน ทั้งนี้ปริมาณยอดรวมเป็นตารางเมตรต้องไม่น้อยกว่าที่ระบุในแบบแปลน
2. งานตัด (ได้แก่ งานตัดดิน,งานตัดดิน,งานตัดหินแข็ง และงานตัดชั้นๆ)
3. เขตทาง ขึ้นอยู่กับสภาพพื้นทาง

มาตราส่วน

แนวนอน 0 10 20 30 40 50 เมตร 1 : 1,000

แนวตั้ง 0 1 2 3 4 5 เมตร 1 : 100

ใหญ่สวมารถ กาญจนสุนทร์
ชีศวัฏรโยธา เลขทะเบียน สย.6936

โครงการ	ก่อสร้างถนนคอนกรีตเสริมเหล็ก รหัสสายทาง ยต.ถ.9-0010 สายทางเมืองเก่า ตำบลตลาดหอง อำเภอเมืองยโสธร จังหวัดยโสธร	ผู้เขียนแบบ	ตำแหน่ง	ผู้ตรวจสอบ	ตำแหน่ง	แบบแสดง	มาตราส่วน : / หมายเลขแบบ : 07
		นายธรรมเลข เวชกามา	นายช่างโยธาชำนาญงาน	ว่าที่ร้อยตรี พิชิต กับแสงมณี	ปลัดเทศบาลฯ	แบบแปลนและรูปตัดตามยาว ถนนคอนกรีตเสริมเหล็ก ช่วงที่ 1 กม.ที่ 1+500 ถึง กม.ที่ 1+970	แบบตั้งแต่ : ผม / เรียงวันที่
สถานที่ดำเนินการ	บ้านหนองแล็ก หมู่ที่ 4 บ้านละเดา หมู่ที่ 13ตำบลตลาดหอง อำเภอเมืองยโสธร จังหวัดยโสธร	ผู้ตรวจ	ตำแหน่ง	ผู้อนุมัติ	ตำแหน่ง		24
		นายประเมิฐ รุจิรัตน์	ผู้อำนวยการกองช่าง	นายสุทธิพงศ์ เวชกามา	นายกเทศมนตรีตำบลตลาดหอง		

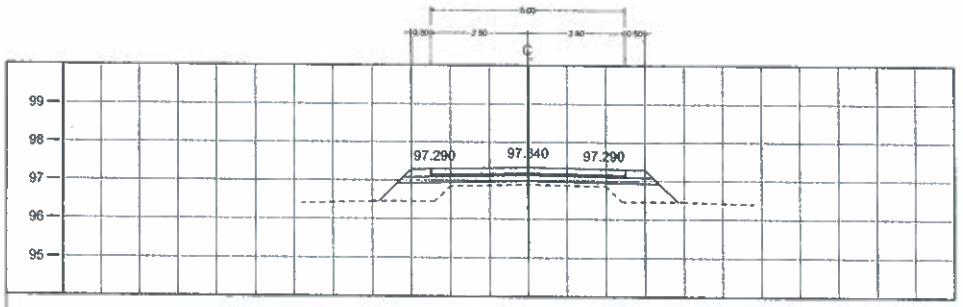

STA. 0+075
NGL = 96.890

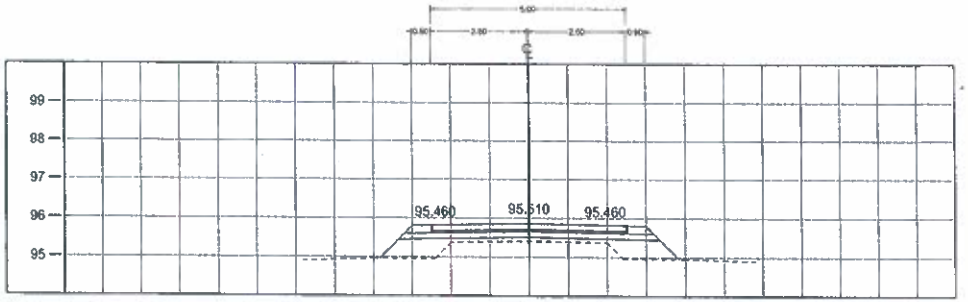

STA. 0+175
NGL = 95.150

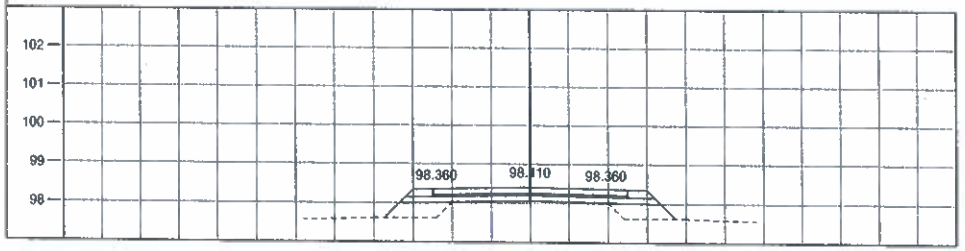

STA. 0+050
NGL = 98.060

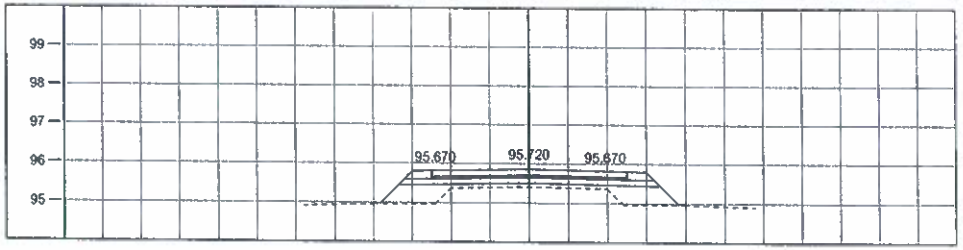

STA. 0+150
NGL = 95.370

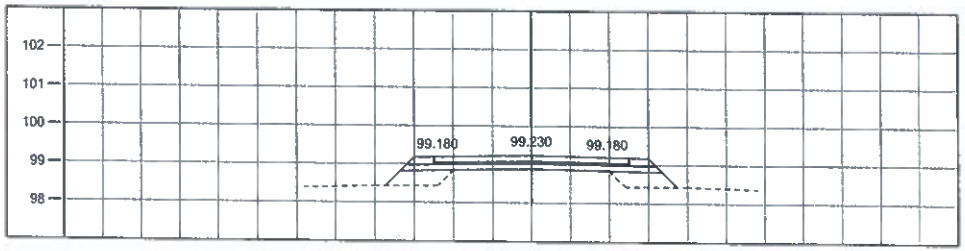

STA. 0+025
NGL = 98.880

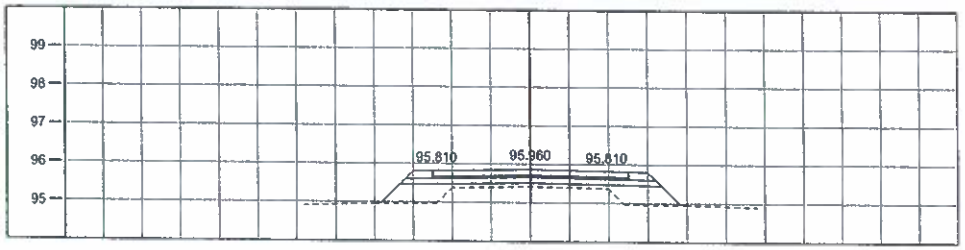

STA. 0+125
NGL = 95.410

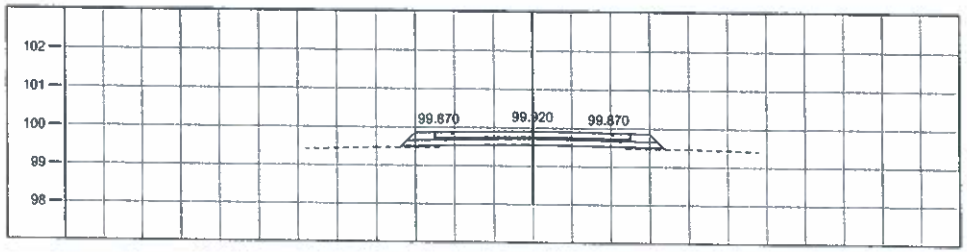

STA. 0+000
NGL = 99.920

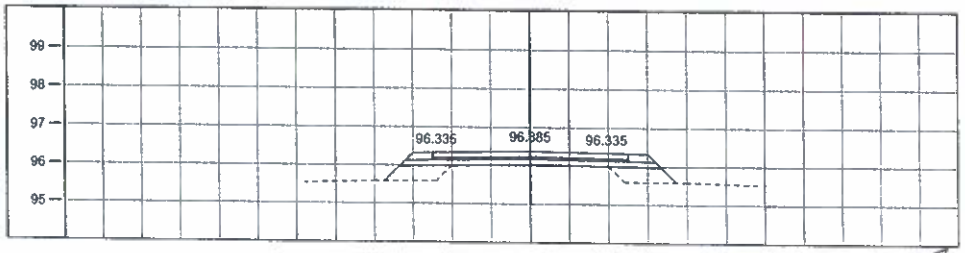

STA. 0+100
NGL = 96.035

มาตราส่วน

แนวนอน 0 1 2 3 4 5 เมตร 1 : 100

แนวตั้ง 0 1 2 3 4 5 เมตร 1 : 100

นายสามารถ กาญจนสุนทร
วิศวกรโยธา เลขทะเบียน สย.6936

โครงการ ก่อสร้างถนนคอนกรีตเสริมเหล็ก รหัสสายทาง ยต.ถ.9-0010 ถนนทางเมืองเก่า ตำบลตลาดทอง อำเภอเมืองยะโสธร จังหวัดยโสธร	ผู้เขียนแบบ	ตำแหน่ง	ผู้เห็นชอบ	ตำแหน่ง	แบบแสดง	มาตราส่วน :	หมายเลขแผ่น
	นายอรรคเดช เวชกามา	นายช่างโยธาชำนาญงาน	ว่าที่ร้อยตรี พิชิต ศักดาวรรณ	ปลัดเทศบาล	แบบรูปตัดตามขวาง		08
สถานที่ดำเนินการ บ้านหนองแฝก หมู่ที่ 4 บ้านสะเดา หมู่ที่ 13ตำบลตลาดทอง อำเภอเมืองยะโสธร จังหวัดยโสธร	ผู้ตรวจ	ตำแหน่ง	ผู้อนุมัติ	ตำแหน่ง	ถนนคอนกรีตเสริมเหล็ก ช่วงที่ 1	แบบตั้งแต่ เลม	เรียนวันที่
	นายประเวิฐ รูรัตน์	ผู้อำนวยการกองช่าง	นายสุทธิพงศ์ เวชกามา	นายกเทศมนตรีตำบลตลาดทอง	กม.ที่ 0+000 ถึง กม.ที่ 0+175	2A	

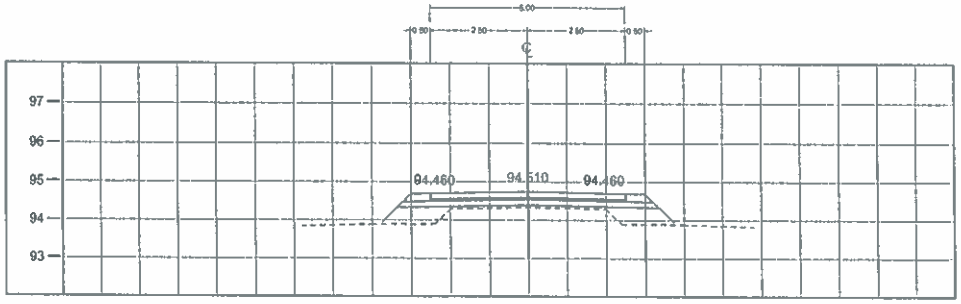

STA. 0+275
NGL = 94.160

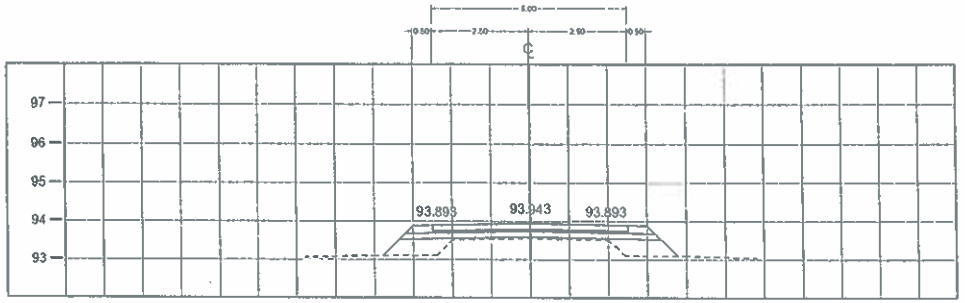

STA. 0+375
NGL = 93.550

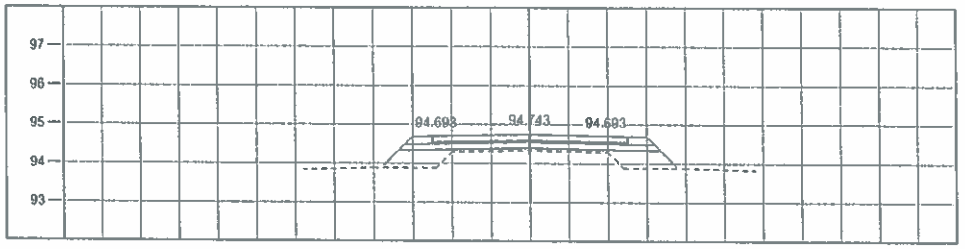

STA. 0+250
NGL = 94.329

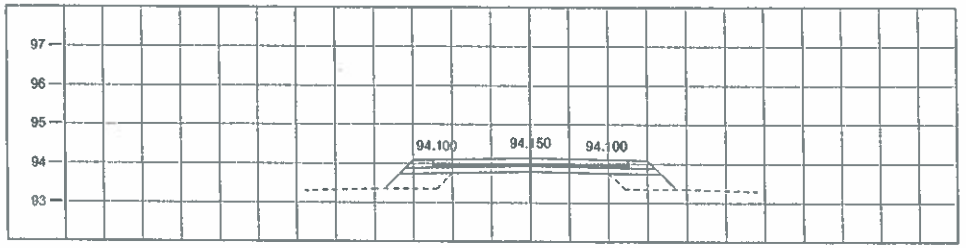

STA. 0+350
NGL = 93.800

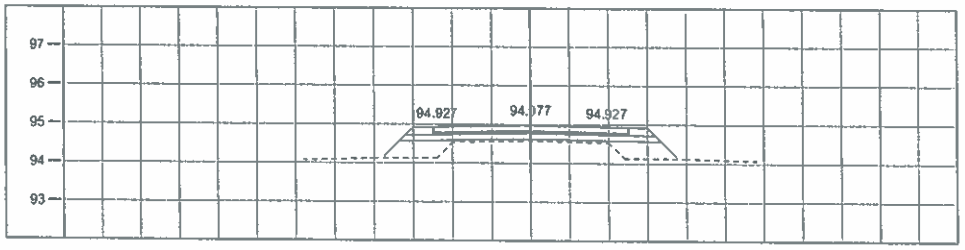

STA. 0+225
NGL = 94.570

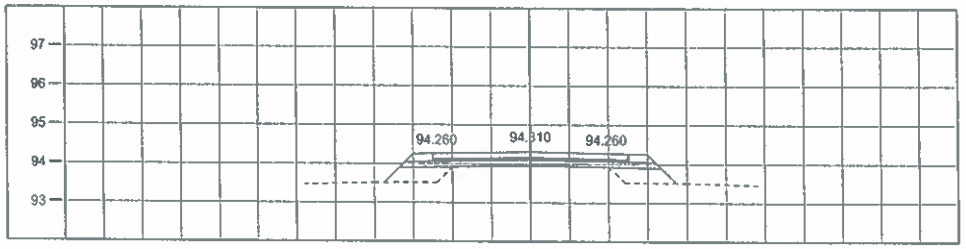

STA. 0+325
NGL = 93.960

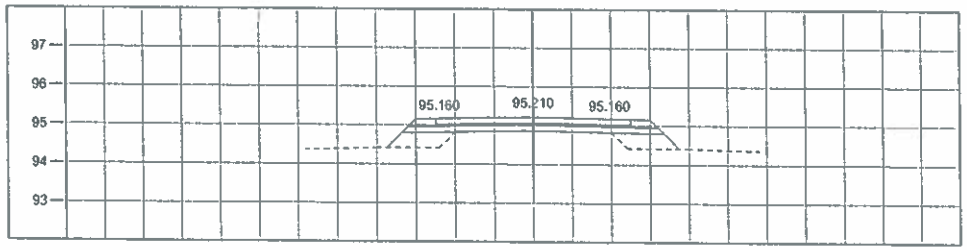

STA. 0+200
NGL = 94.860

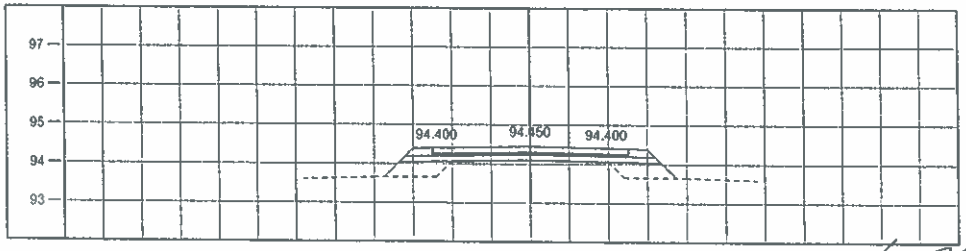

STA. 0+300
NGL = 94.100

มาตราส่วน

แนวนอน 0 1 2 3 4 5 เมตร 1 : 100

แนวตั้ง 0 1 2 3 4 5 เมตร 1 : 100

(นายสมารถ ศาญจนสุนทร)
วิศวกรโยธา เลขทะเบียน สย.6936

	โครงการ ก่อสร้างถนนคอนกรีตเสริมเหล็ก รหัสสายทาง ยส.ถ.9-0010 สายทางเมืองเก่า ตำบลตลาดทอง อำเภอเมืองยโสธร จังหวัดยโสธร	ผู้เขียนแบบ	ตำแหน่ง	ผู้เห็นชอบ	ตำแหน่ง	แบบแสดง	มาตราส่วน :	หมายเลขแบบ :
		นายธรรมเดช เวชกามา	นายช่างโยธาชำนาญงาน	วำที่ร้อยตรี พิชิต ลิ้มธวรรณ	ปลัดเทศบาล	แบบปลัดตามราง		09
	สถานที่ดำเนินการ บ้านหนองแฟก หมู่ที่ 4 บ้านสะเดา หมู่ที่ 13ตำบลตลาดทอง อำเภอเมืองยโสธร จังหวัดยโสธร	ผู้ตรวจ	ตำแหน่ง	ผู้อนุมัติ	ตำแหน่ง	ถนนคอนกรีตเสริมเหล็ก ช่วงที่ 1	แบบลำดับที่ :	เรียงวันที่
		นายประเวิฐ รูจัดน์	ผู้อำนวยการกองช่าง	นายฤทธิ์พงศ์ เวชกามา	นายกเทศมนตรีตำบลตลาดทอง	กม.ที่ 0+200 ถึง กม.ที่ 0+375	24	

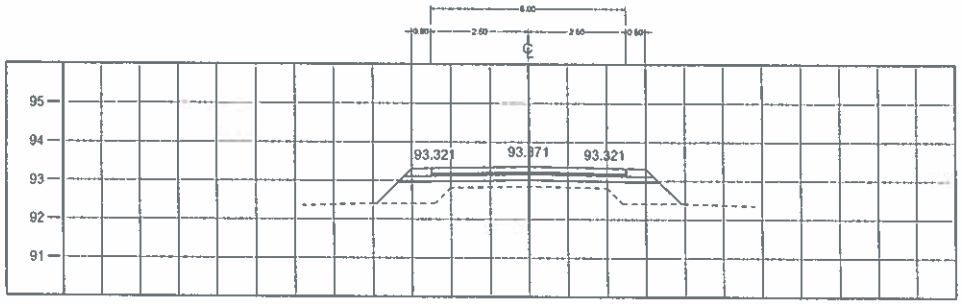

STA. 0+475
NGL = 92.850

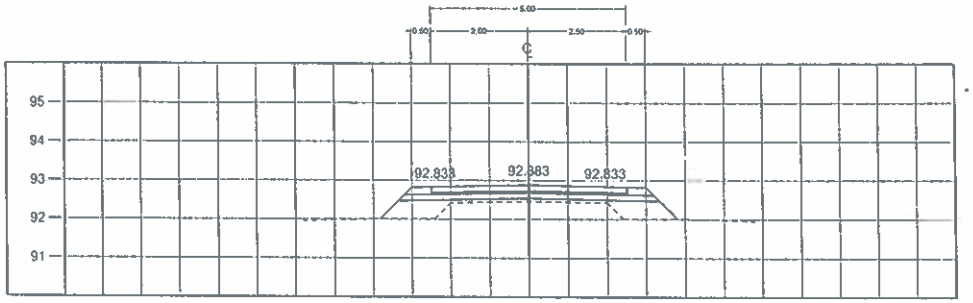

STA. 0+575
NGL = 92.455

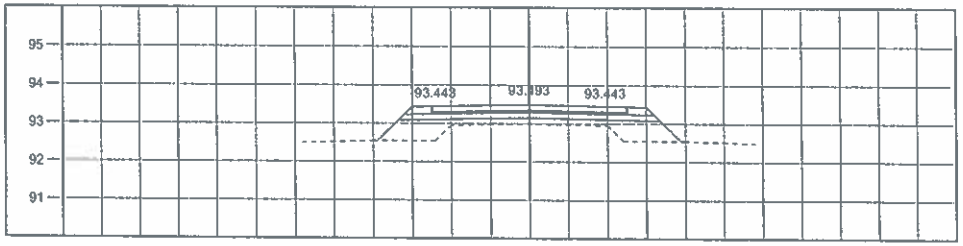

STA. 0+450
NGL = 92.990

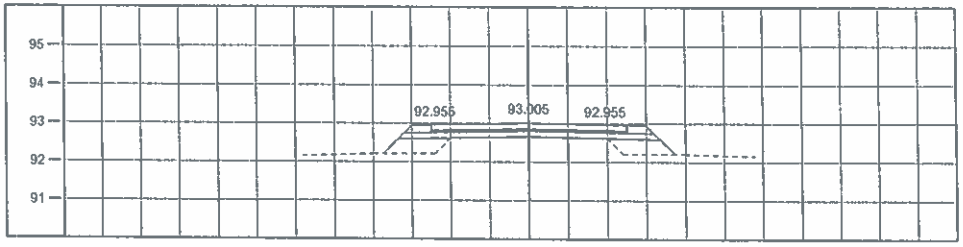

STA. 0+550
NGL = 92.655

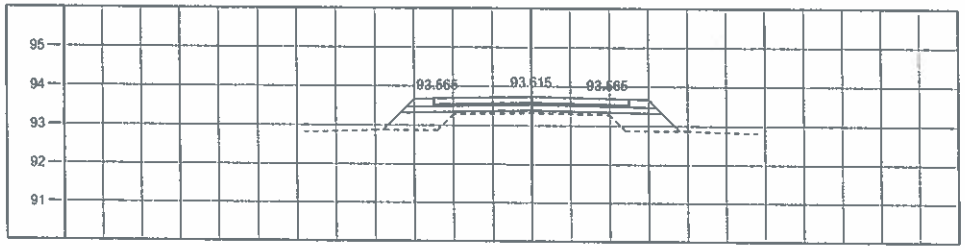

STA. 0+425
NGL = 93.180

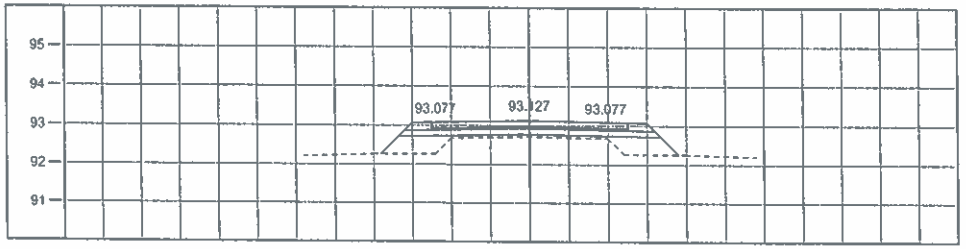

STA. 0+525
NGL = 92.710

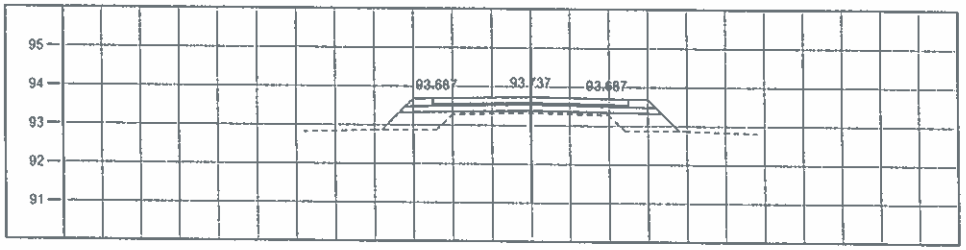

STA. 0+400
NGL = 93.320

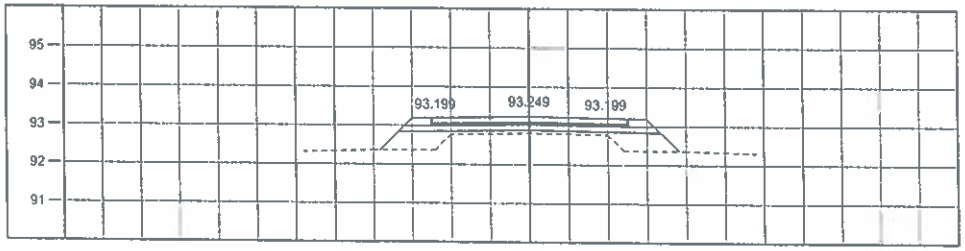

STA. 0+500
NGL = 92.810

มาตราส่วน

0 1 2 3 4 5 เมตร
แนวนอน 1 : 100

0 1 2 3 4 5 เมตร
แนวตั้ง 1 : 100

(นายสามารถ กาญจนสุนทร)
วิศวกรโยธา เลขทะเบียน สย.693

โครงการ ก่อสร้างถนนคอนกรีตเสริมเหล็ก หมายเลขทาง ยล.ถ.9-0010 สายทางเมืองเก่า ตำบลตลาดทอง อำเภอเมืองยโสธร จังหวัดยโสธร	ผู้เขียนแบบ	ตำแหน่ง	ผู้ตรวจสอบ	ตำแหน่ง	แบบแสดง	มาตราส่วน :	หมายเลขแผ่น :
	นายธรรมเดช เวชกามา	นายช่างโยธาชำนาญงาน	ว่าที่ร้อยตรี พิชิต ศรีสวรรณ	ปลัดเทศบาล	แบบรูปตัดตามขวาง		10
สถานที่ดำเนินการ บ้านหนองหญ้า หมู่ที่ 4 บ้านสะเดา หมู่ที่ 13 ตำบลตลาดทอง อำเภอเมืองยโสธร จังหวัดยโสธร	ผู้ตรวจ	ตำแหน่ง	ผู้อนุมัติ	ตำแหน่ง	ถนนคอนกรีตเสริมเหล็ก ช่วงที่ 1	แบบทั้งหมด : แผ่น	เรียงลำดับที่
	นายประเทิฐ รูจัทน์	ผู้อำนวยการกองช่าง	นายสุทธิพงศ์ เวชกามา	นายกเทศมนตรีตำบลตลาดทอง	กม.ที่ 0+400 ถึง กม.ที่ 0+575	24	

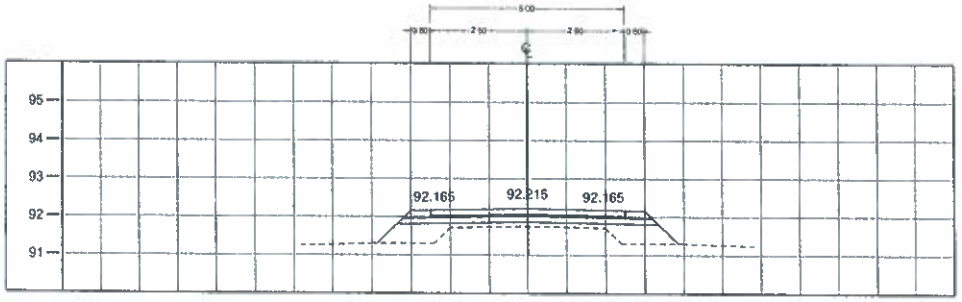

STA. 0+675
NGL = 91.745

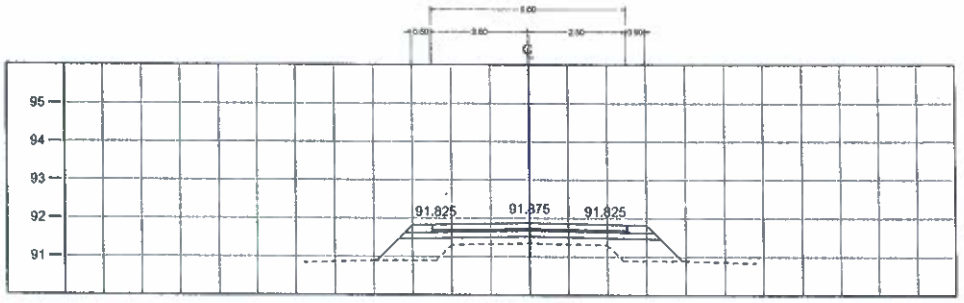

STA. 0+775
NGL = 91.345

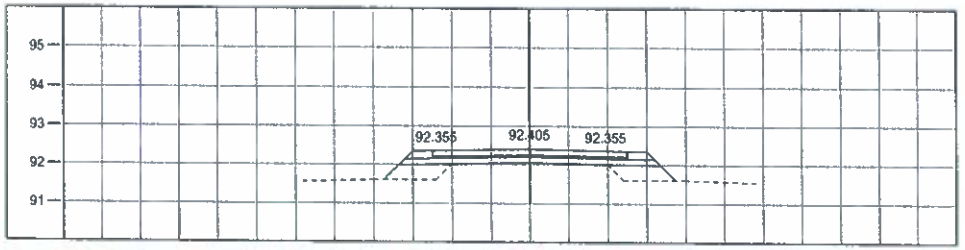

STA. 0+650
NGL = 92.055

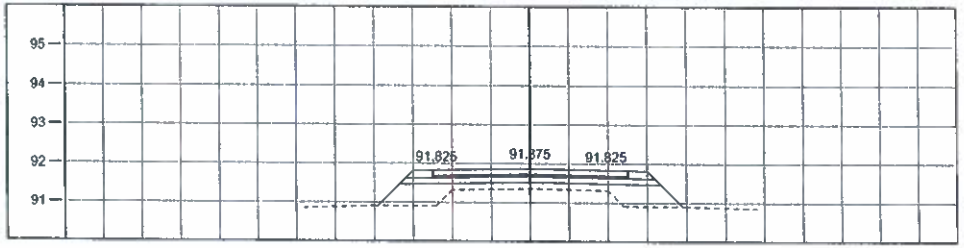

STA. 0+750
NGL = 91.355

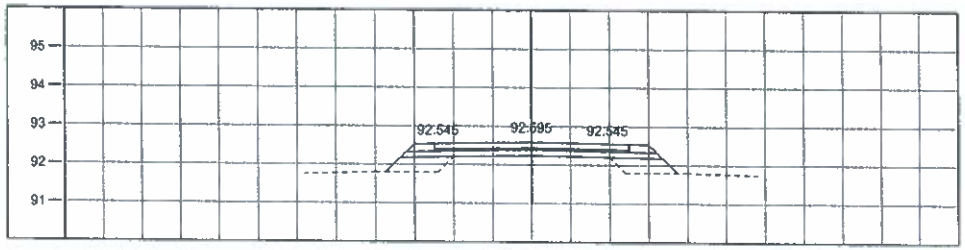

STA. 0+625
NGL = 92.245

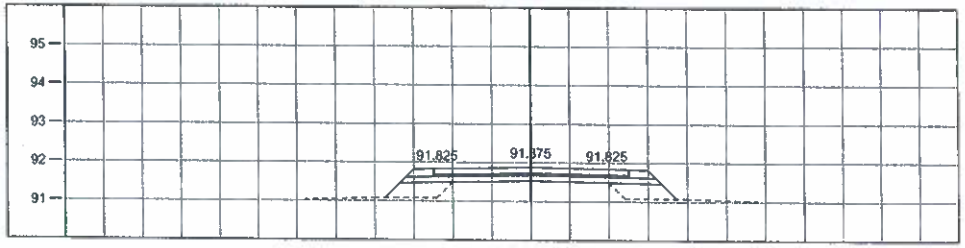

STA. 0+725
NGL = 91.525

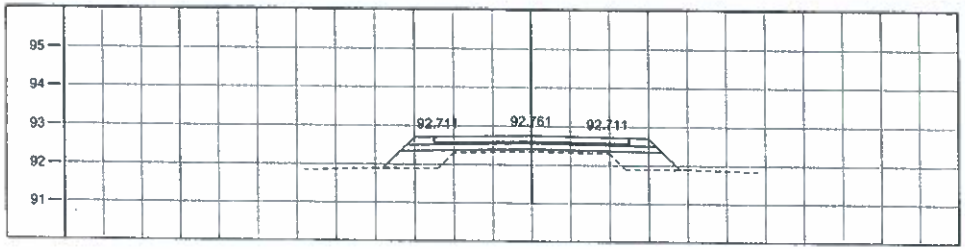

STA. 0+600
NGL = 92.345

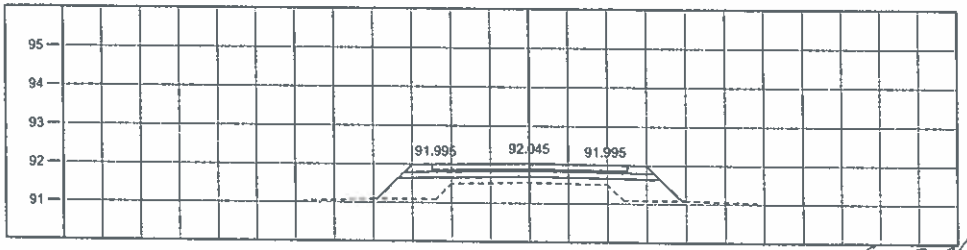

STA. 0+700
NGL = 91.535

มาตราส่วน

0 1 2 3 4 5 เมตร
แนวนอน 1 : 100

0 1 2 3 4 5 เมตร
แนวตั้ง 1 : 100

(นายสามารถ กาญจนสุนทร)
วิศวกรโยธา เลขทะเบียน สย.6936

โครงการ ก่อสร้างถนนคอนกรีตเสริมเหล็ก ชนิดสายหลัก อต.ถ.9-0010 สายทางเมืองเก่า ตำบลตลาดทอง อำเภอเมืองอุตรดิตถ์ จังหวัดอุตรดิตถ์	ผู้เขียนแบบ นายธรรมเกษร เวรกามา	ตำแหน่ง นายช่างโยธาชำนาญงาน	ผู้เห็นชอบ ว่าที่ร้อยตรี พิชิต ชัยสุวรรณ	ตำแหน่ง ปลัดเทศบาล	แบบแสดง แบบรูปตัดตามขวาง ถนนคอนกรีตเสริมเหล็ก ช่วงที่ 1 กม.ที่ 0+600 ถึง กม.ที่ 0+775	มาตราส่วน :	หมายเลขแบบ : 11
สถานที่ดำเนินการ บ้านหนองแฝก หมู่ที่ 4 บ้านสะเดา หมู่ที่ 13 ตำบลตลาดทอง อำเภอเมืองอุตรดิตถ์ จังหวัดอุตรดิตถ์	ผู้ตรวจ นายประเสริฐ รุจิตน์	ตำแหน่ง ผู้อำนวยการกองช่าง	ผู้อนุมัติ นายสุทธิพงศ์ เวรกามา	ตำแหน่ง นายกเทศมนตรีตำบลตลาดทอง		แบบตั้งลด : ผม 24	เรียนวันที่

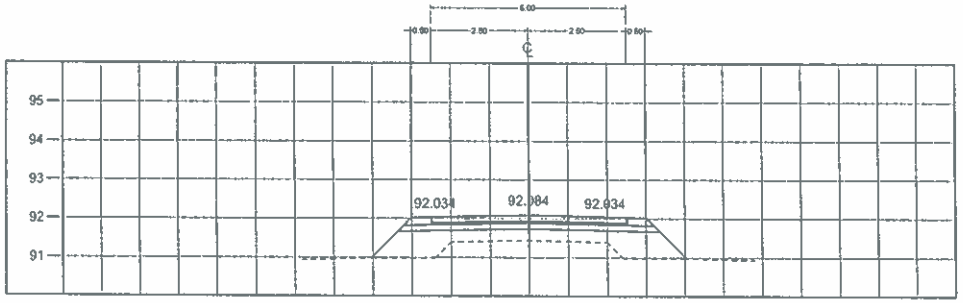

STA. 0+875
NGL = 91.435

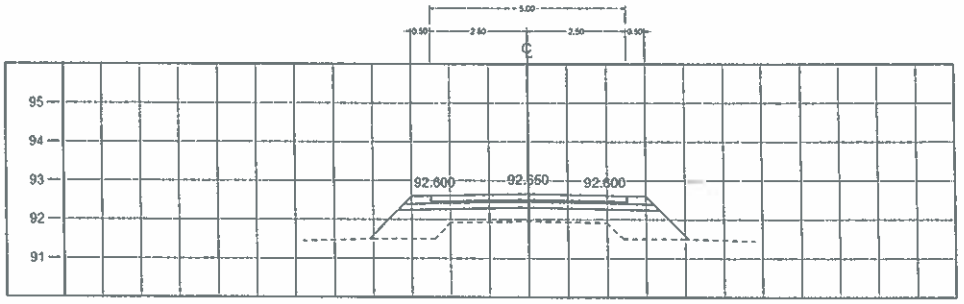

STA. 0+975
NGL = 91.950

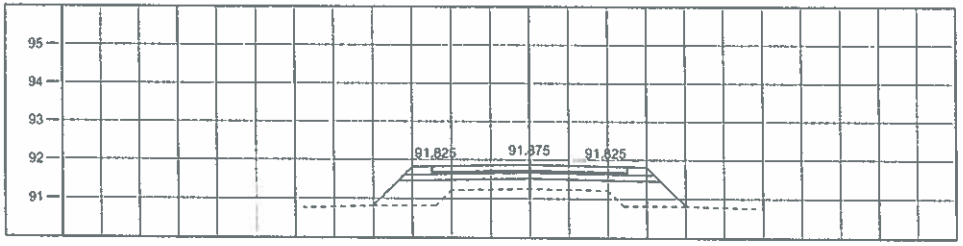

STA. 0+850
NGL = 91.255

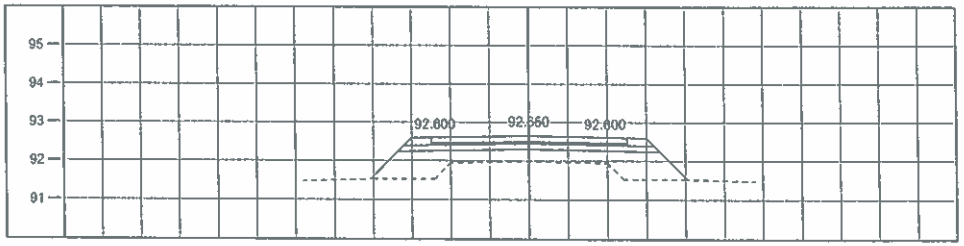

STA. 0+950
NGL = 91.985

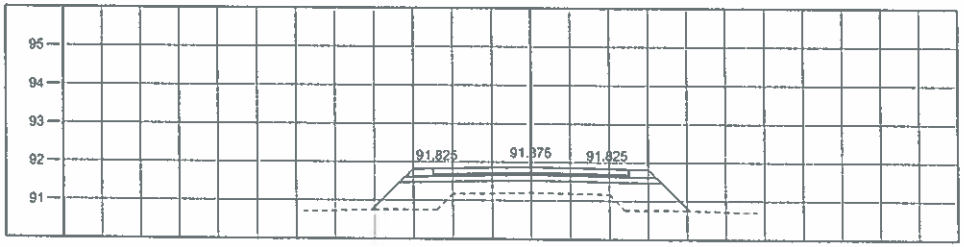

STA. 0+825
NGL = 91.205

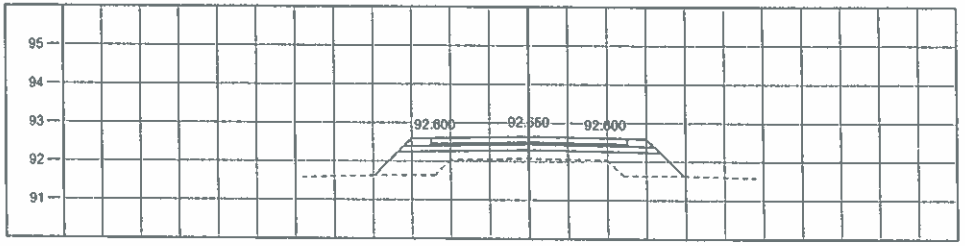

STA. 0+925
NGL = 92.075

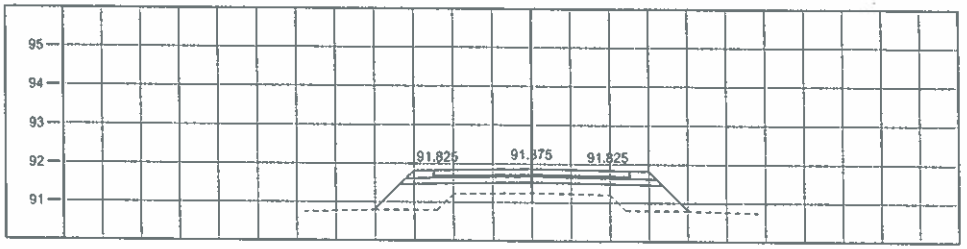

STA. 0+800
NGL = 91.245

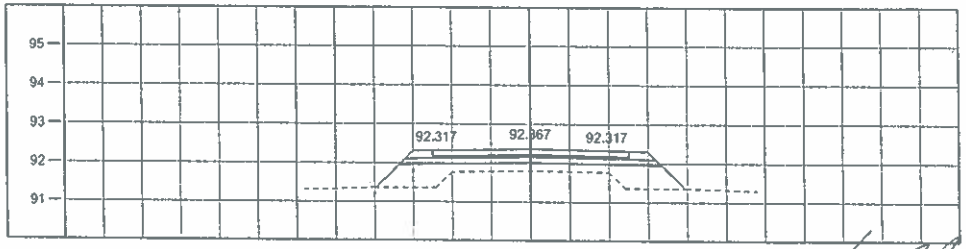

STA. 0+900
NGL = 91.805

มาตราส่วน

0 1 2 3 4 5 เมตร
แนวขวาง 1 : 100

0 1 2 3 4 5 เมตร
แนวตั้ง 1 : 100

นายสวุฒารถ ภาญจนสุนทรา
วิศวกรโยธา เลขทะเบียน สย.6936

โครงการ ก่อสร้างถนนคอนกรีตเสริมเหล็ก รหัสสายทาง ชต.ถ.9-0010 สายทางเมืองเก่า ตำบลตลาดทอง อำเภอเมืองยโสธร จังหวัดยโสธร	ผู้เขียนแบบ	ตำแหน่ง	ผู้พิจารณาอนุมัติ	ตำแหน่ง	แบบแสดง	มาตราส่วน :	หมายเลขแบบ :
	นายธรรมเดช เวชกามา	นายช่างโยธาชำนาญงาน	นายพิจิต กัณฑะรุณ	ปลัดเทศบาล	แบบรูปตัดตามขวาง		12
สถานที่ดำเนินการ บ้านหนองแล้ง หมู่ที่ 4 บ้านสะเดา หมู่ที่ 13 ตำบลตลาดทอง อำเภอเมืองยโสธร จังหวัดยโสธร	ผู้ตรวจ	ตำแหน่ง	ผู้อนุมัติ	ตำแหน่ง	ถนนคอนกรีตเสริมเหล็ก ช่วงที่ 1	แบบทั้งหมด : แผ่น	เขียนวันที่
	นายประเดิฐ รูรัตน์	ผู้อำนวยการกองช่าง	นายสุทธิพงศ์ เวชกามา	นายกเทศมนตรีตำบลตลาดทอง	กม.ที่ 0+800 ถึง กม.ที่ 0+975	24	

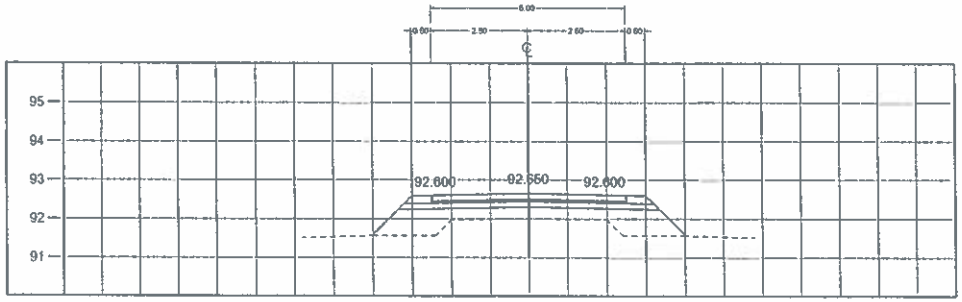

STA. 1+075
NGL = 92.010

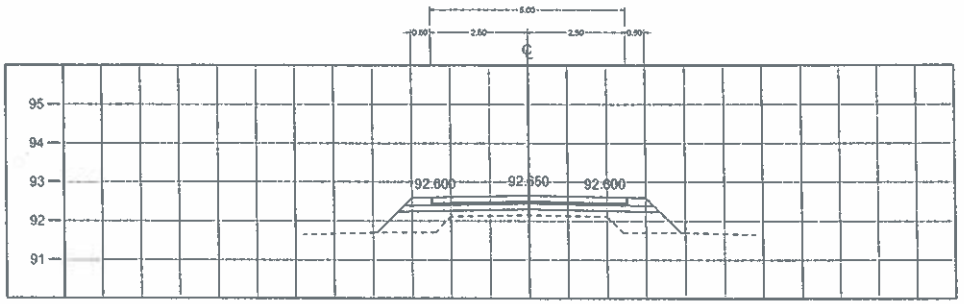

STA. 1+175
NGL = 92.150

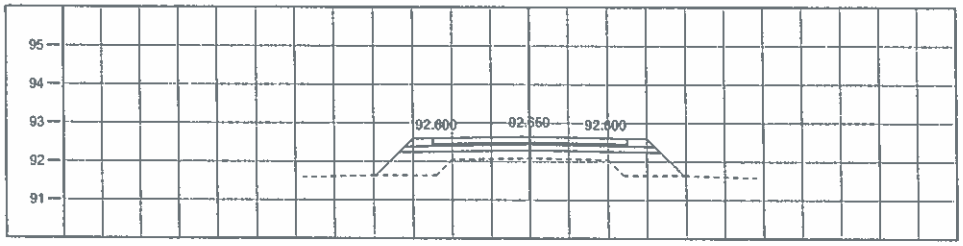

STA. 1+050
NGL = 92.090

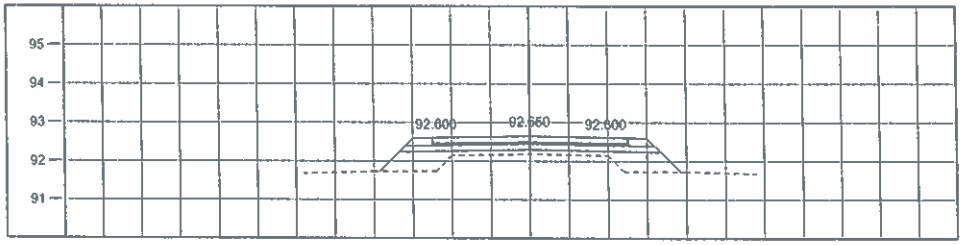

STA. 1+150
NGL = 92.185

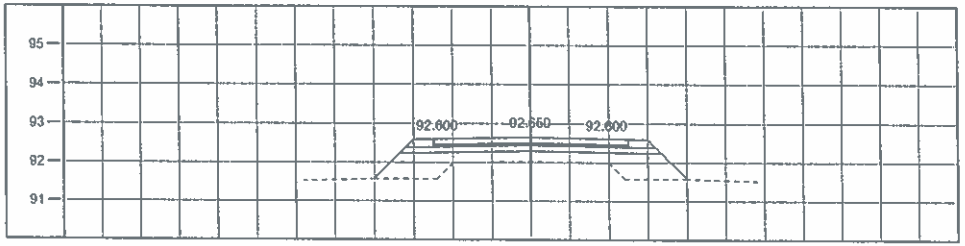

STA. 1+025
NGL = 92.025

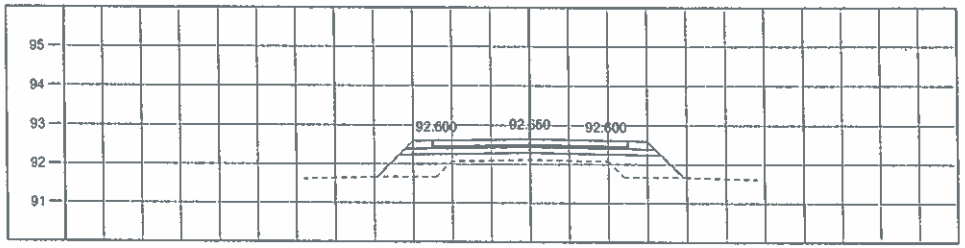

STA. 1+125
NGL = 92.115

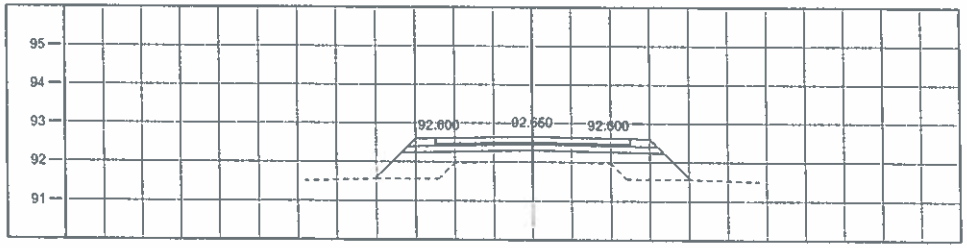

STA. 1+000
NGL = 92.010

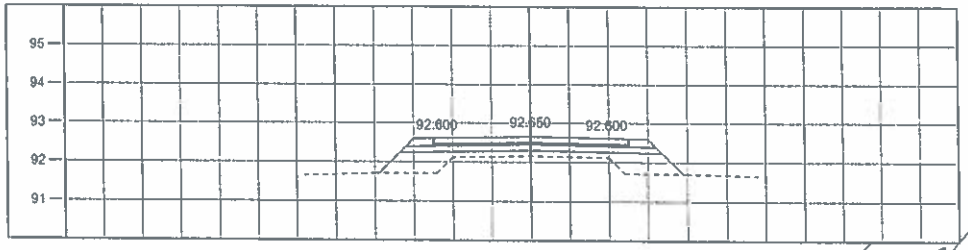

STA. 1+100
NGL = 92.155

มาตราส่วน

0 1 2 3 4 5 เมตร
แนวตอน 1 : 100

0 1 2 3 4 5 เมตร
แนวตั้ง 1 : 100

นายสามารถ ภาณุเจนสุนทร
วิศวกรโยธา เลขทะเบียน สย.6936

โครงการ ก่อสร้างถนนคอนกรีตเสริมเหล็ก รหัสสายทาง ยส.ถ.9-0010 สายทางเมืองเก่า ตำบลตลาดทอง อำเภอเมืองยโสธร จังหวัดยโสธร	ผู้เขียนแบบ		ตำแหน่ง	ผู้เห็นชอบ		ตำแหน่ง	แบบแสดง	มาตราส่วน :	หมายเลขแบบ :
	นายอรรคเดช เวชกามา		นายช่างโยธาชำนาญงาน	ร่าเริงยศ พิจิต ณ ยาวรรณ		ปลัดเทศบาล	แบบรูปตัดตามขวาง		13
สถานที่ดำเนินการ บ้านหนองผฝก หมู่ที่ 4 บ้านละเคา หมู่ที่ 13 ตำบลตลาดทอง อำเภอเมืองยโสธร จังหวัดยโสธร	ผู้ตรวจ		ตำแหน่ง	ผู้อนุมัติ		ตำแหน่ง	ถนนคอนกรีตเสริมเหล็ก ช่วงที่ 1	แบบลำดับที่ : 24	เขียนวันที่
	นายประเสริฐ จุรัตน์		ผู้อำนวยการกองช่าง	นายดุทธิพงศ์ เวชกามา		นายกเทศมนตรีตำบลตลาดทอง	สม.ที่ 1+000 ถึง ถม.ที่ 1+175		

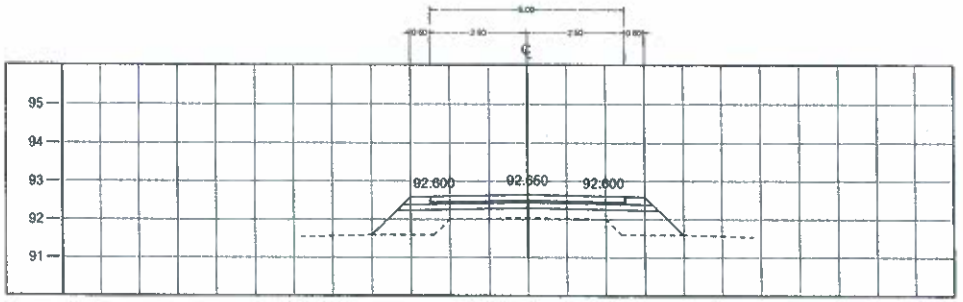

STA. 1+275
NGL = 92.040

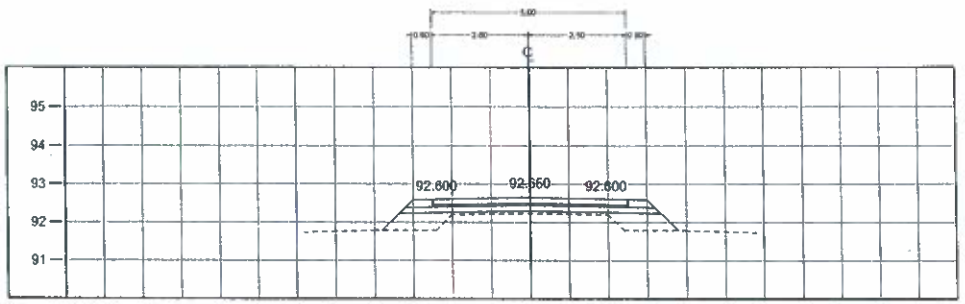

STA. 1+375
NGL = 92.235

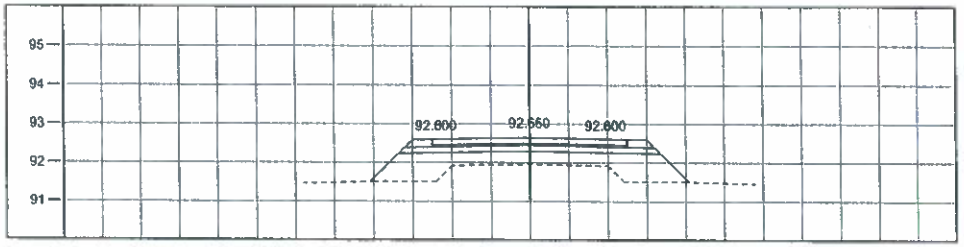

STA. 1+250
NGL = 91.950

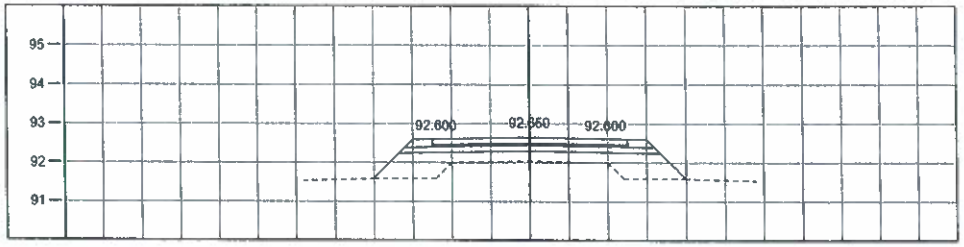

STA. 1+350
NGL = 92.035

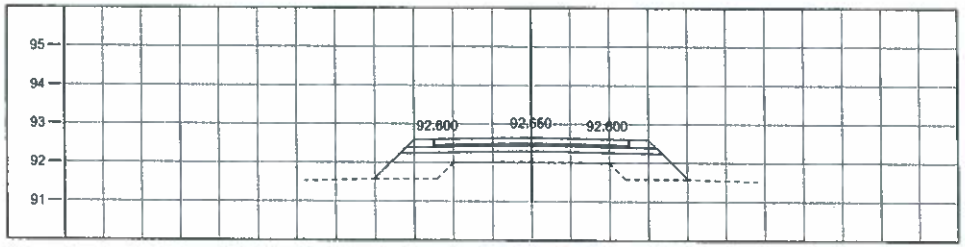

STA. 1+225
NGL = 92.025

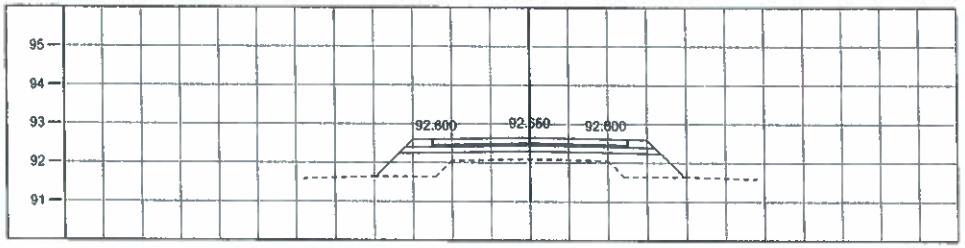

STA. 1+325
NGL = 92.090

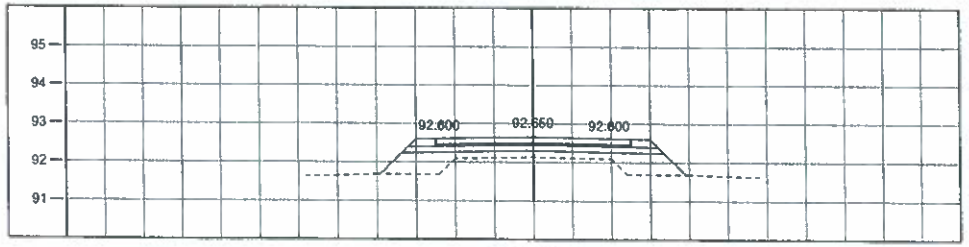

STA. 1+200
NGL = 92.130

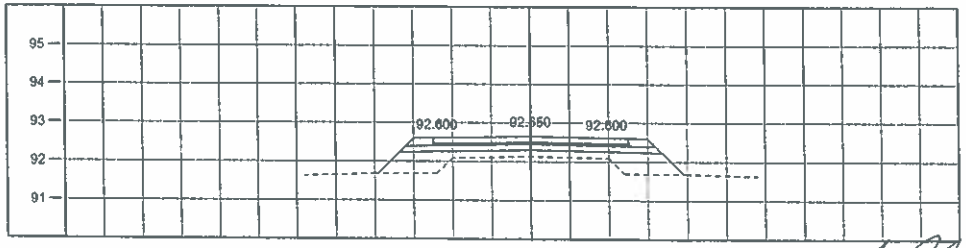

STA. 1+300
NGL = 92.130

มาตราส่วน

0 1 2 3 4 5 เมตร
แนวนอน 1 : 100

0 1 2 3 4 5 เมตร
แนวตั้ง 1 : 100

ภูวุสามารถ กาญจนสุนทร
วิศวกรโยธา เลขทะเบียน สย.6936

โครงการ ก่อสร้างถนนคอนกรีตเสริมเหล็ก รหัสสายทาง ยส.ถ.9-0010 สายทางเมืองเก่า ตำบลตลาดทอง อำเภอเมืองยโสธร จังหวัดยโสธร	ผู้เขียนแบบ	ตำแหน่ง	ผู้เห็นชอบ	ตำแหน่ง	แบบแสดง	มาตราส่วน :	หมายเลขแบบ
	นายอรรคเดช เวรกามา	นายช่างโยธาชำนาญงาน	ว่าที่ร้อยตรี พิชิต ศรีแพงวรรณ	ปลัดเทศบาล	แบบรูปตัดตามขวาง ถนนคอนกรีตเสริมเหล็ก ช่วงที่ 1 กม.ที่ 1+200 ถึง กม.ที่ 1+375		14
สถานที่ดำเนินการ บ้านหนองเฟก หมู่ที่ 4 บ้านสะเดา หมู่ที่ 13 ตำบลตลาดทอง อำเภอเมืองยโสธร จังหวัดยโสธร	ผู้ตรวจ	ตำแหน่ง	ผู้อนุมัติ	ตำแหน่ง		แบบลำดับที่ / แผ่น	เขียนครั้งที่
	นายประเสริฐ ฐรัตน์	ผู้อำนวยการกองช่าง	นายสุทธิพงศ์ เวรกามา	นายกเทศมนตรีตำบลตลาดทอง		24	

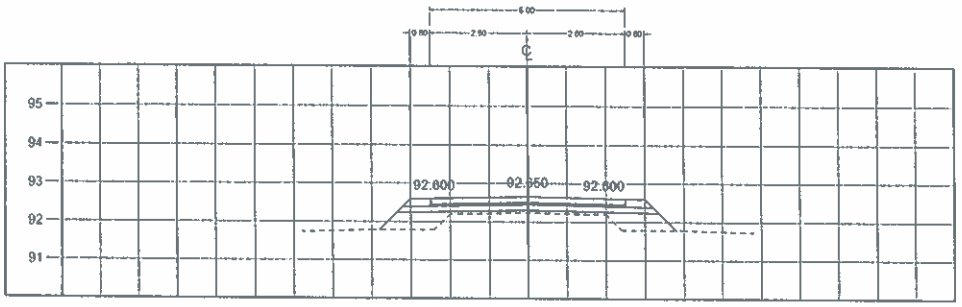

STA. 1+475
NGL = 92.230

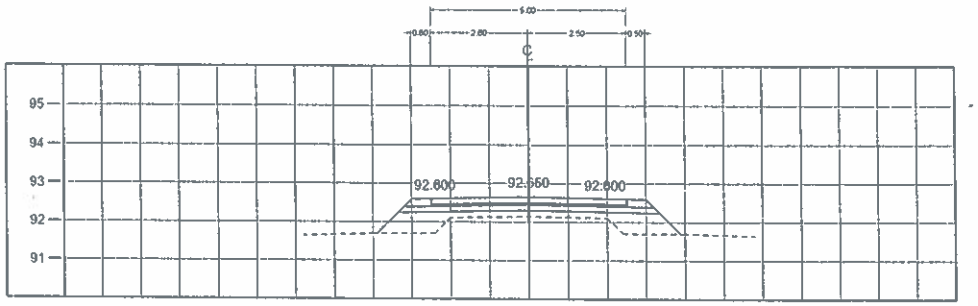

STA. 1+575
NGL = 92.145

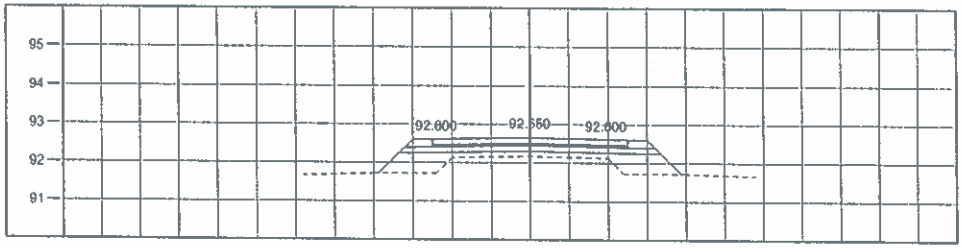

STA. 1+450
NGL = 92.165

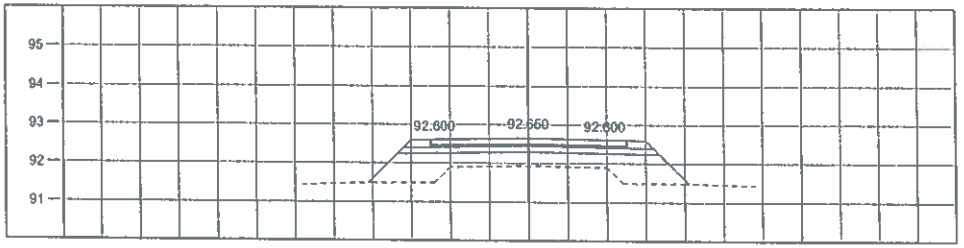

STA. 1+550
NGL = 91.935

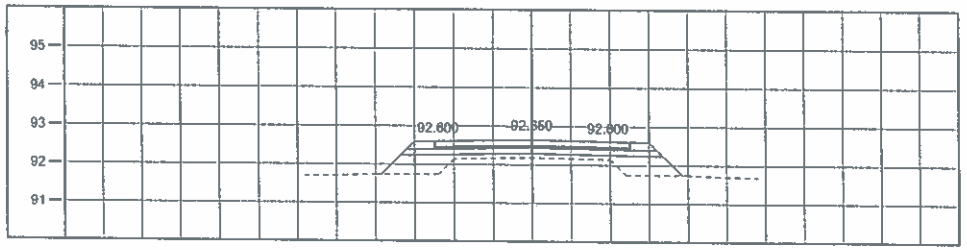

STA. 1+425
NGL = 92.185

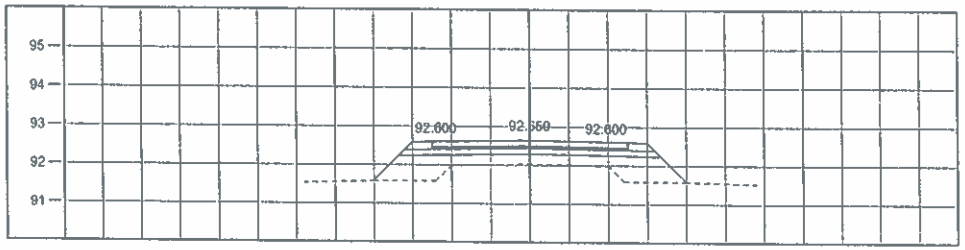

STA. 1+525
NGL = 92.030

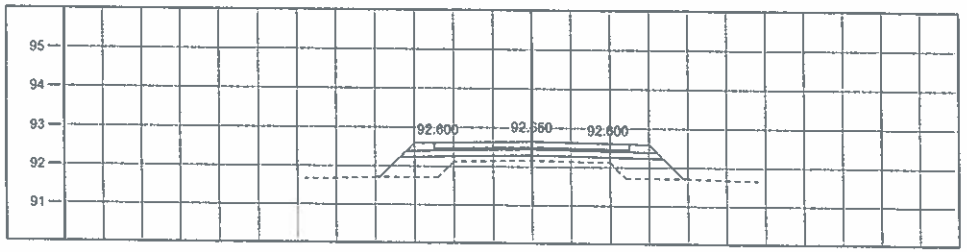

STA. 1+400
NGL = 92.160

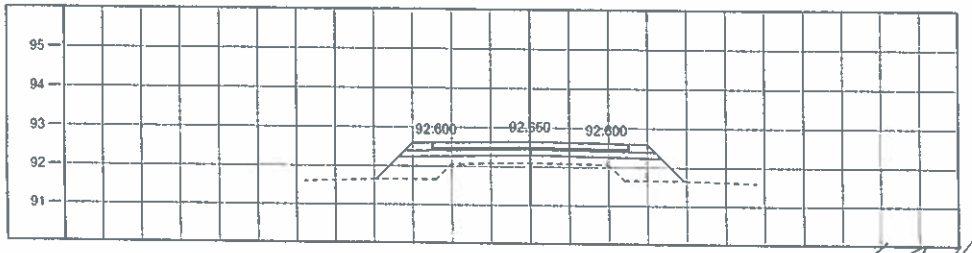

STA. 1+500
NGL = 92.100

มาตราส่วน

0 1 2 3 4 5 เมตร
แนวนอน 1 : 100

0 1 2 3 4 5 เมตร
แนวตั้ง 1 : 100

นายสามารถ กาญจนสุนทร
วิศวกรโยธา เลขทะเบียน สย.6936

โครงการ ก่อสร้างถนนคอนกรีตเสริมเหล็ก รหัสสายทาง ยล.ถ.9-0010 สายทางเมืองเก่า ตำบลตลาดทอง อำเภอเมืองยโสธร จังหวัดยโสธร	ผู้เขียนแบบ	ตำแหน่ง	ผู้เห็นชอบ	ตำแหน่ง	แบบแสดง	มาตราส่วน :	หมายเลขแบบ :
	นายธรรมศลธร เวชกามา	นายช่างโยธาชำนาญงาน	ว่าที่ร้อยตรี พิชิต ศุภอาจรรณ	ปลัดเทศบาล	แบบรูปตัดตามขวาง		15
สถานที่ดำเนินการ บ้านหนองเฝก หมู่ที่ 4 บ้านสะเดา หมู่ที่ 13 ตำบลตลาดทอง อำเภอเมืองยโสธร จังหวัดยโสธร	ผู้ตรวจ	ตำแหน่ง	ผู้อนุมัติ	ตำแหน่ง	ถนนคอนกรีตเสริมเหล็ก ช่วงที่ 1	แบบตั้งถนน : ผ.ผ.	เรียงวันที่
	นายประเสริฐ ธุรัตน์	ผู้อำนวยการกองช่าง	นายสุทธิพงศ์ เวชกามา	นายกเทศมนตรีตำบลตลาดทอง	กม.ที่ 1+400 ถึง กม.ที่ 1+575	24	

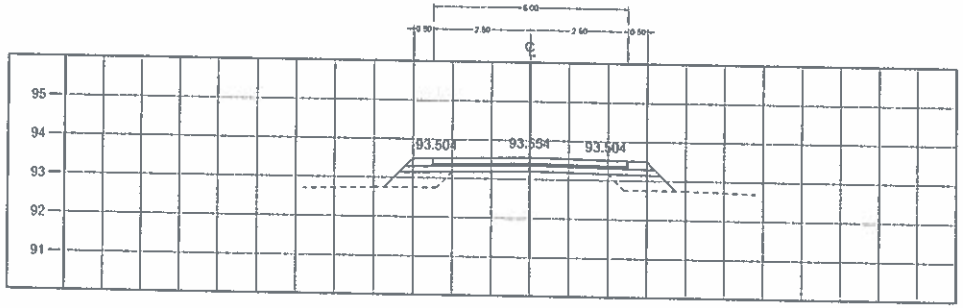

STA. 1+675
NGL = 93.200

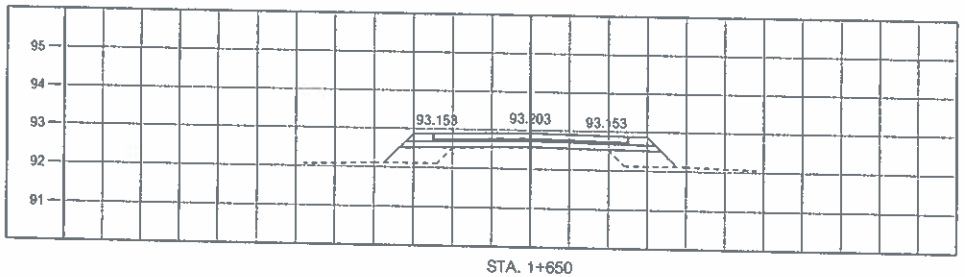

STA. 1+650
NGL = 92.850

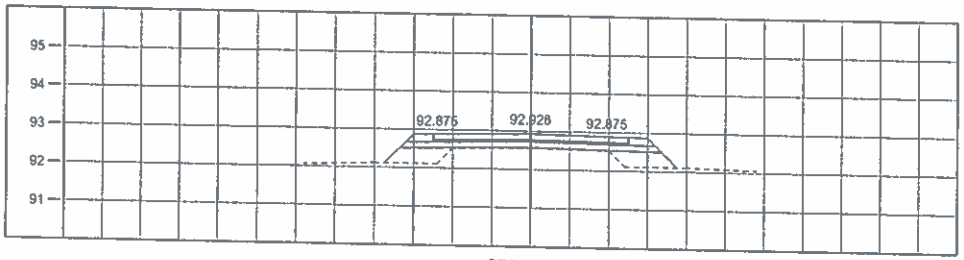

STA. 1+625
NGL = 92.560

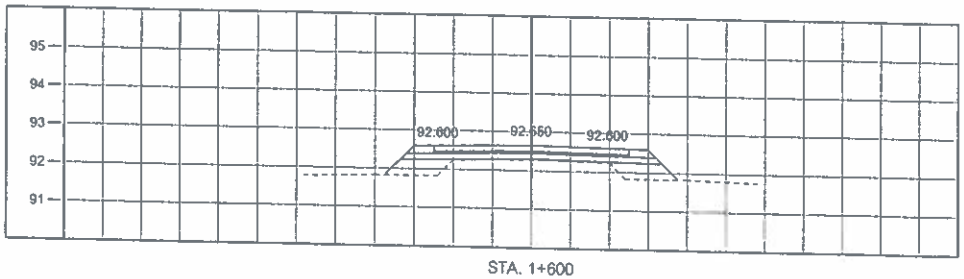

STA. 1+600
NGL = 92.280

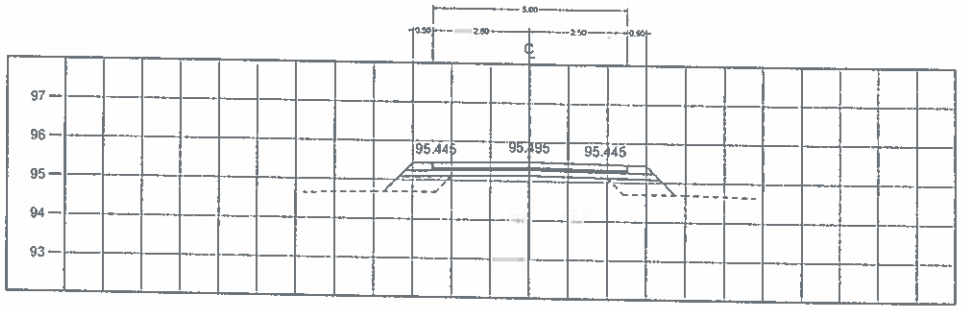

STA. 1+775
NGL = 95.145

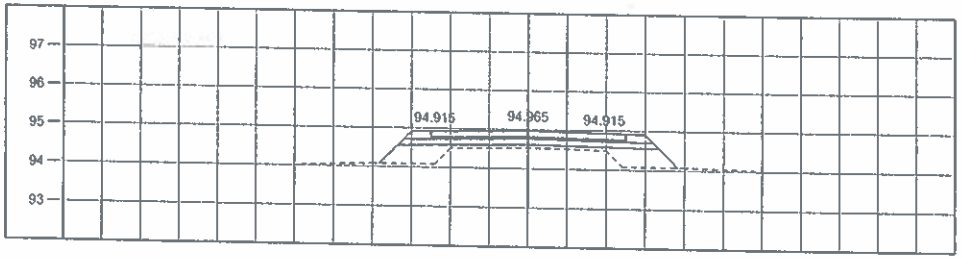

STA. 1+750
NGL = 94.530

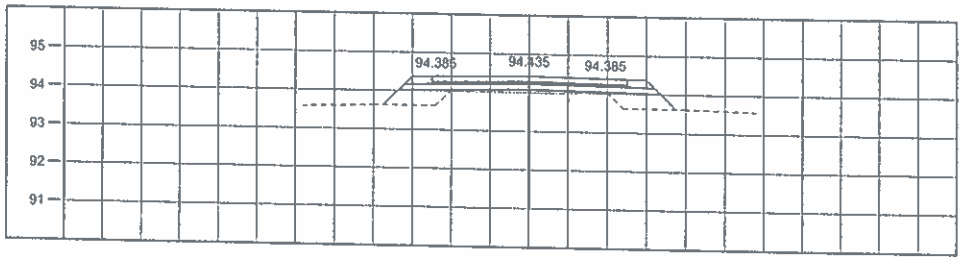

STA. 1+725
NGL = 94.075

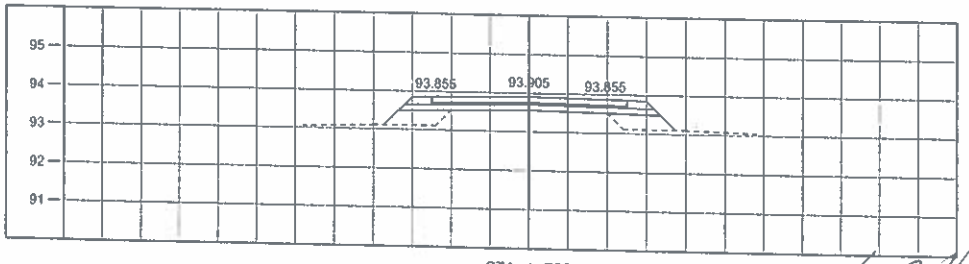

STA. 1+700
NGL = 93.555

มาตราส่วน

0 1 2 3 4 5 เมตร
แนวขนาน 1 : 100

0 1 2 3 4 5 เมตร
แนวตั้ง 1 : 100

(นายสวมารถ กาญจนสุนทร)
วิศวกรโยธา เลขทะเบียน สย.693c

โครงการ ก่อสร้างถนนคอนกรีตเสริมเหล็ก ชนิดสายทาง มส.ถ.9-0010 สายทางเมืองเก่า ตำบลตลาดทอง อำเภอเมืองยโสธร จังหวัดยโสธร	ผู้เขียนแบบ	ตำแหน่ง	ผู้พิจารณา	ตำแหน่ง	แบบแสดง	มาตราส่วน :	หมายเลขแบบ :
สถานที่ดำเนินการ บ้านหนองแฝก หมู่ที่ 4 บ้านสะเทา หมู่ที่ 13 ตำบลตลาดทอง อำเภอเมืองยโสธร จังหวัดยโสธร	นายธรรมเดช เวรกามา	นายช่างโยธาชำนาญงาน	ร้าทิ้รอยตรี พิชิต กันยาวรรณ	ปลัดเทศบาลฯ	แบบรูปตัดตามขวาง ถนนคอนกรีตเสริมเหล็ก ช่วงที่ 1 กม.ที่ 1+600 ถึง กม.ที่ 1+775		16
	ผู้ตรวจ นายประเสริฐ ธุรัตน์	ตำแหน่ง ผู้อำนวยการกองช่าง	ผู้อนุมัติ นายสุทธิพงศ์ เวรกามา	ตำแหน่ง นายกเทศมนตรีตำบลตลาดทอง		แบบทั้งหมด : แผ่น 24	เขียนวันที่

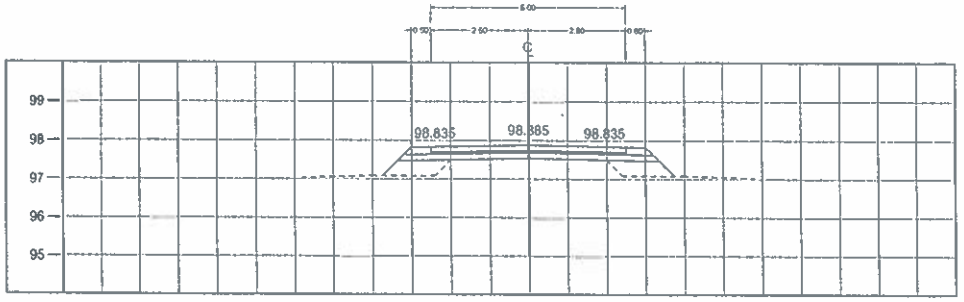

STA. 1+875
NGL = 98.535

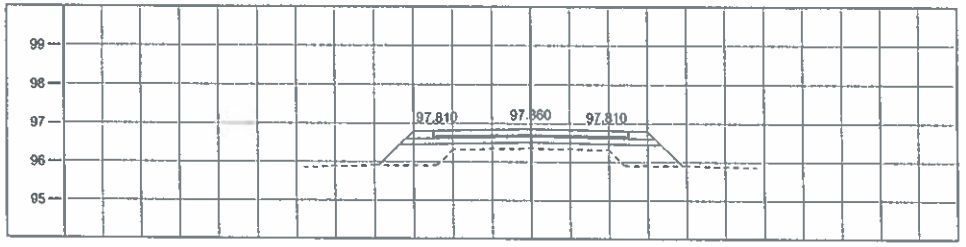

STA. 1+850
NGL = 97.360

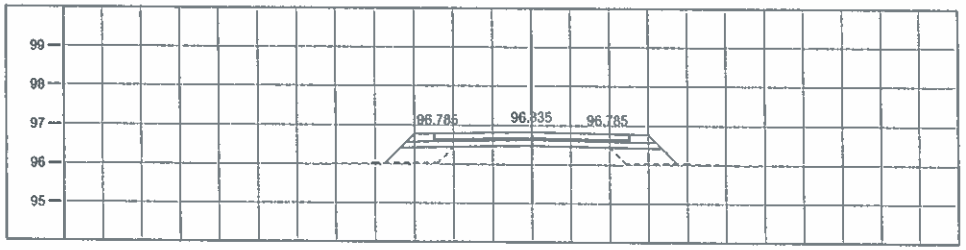

STA. 1+825
NGL = 96.485

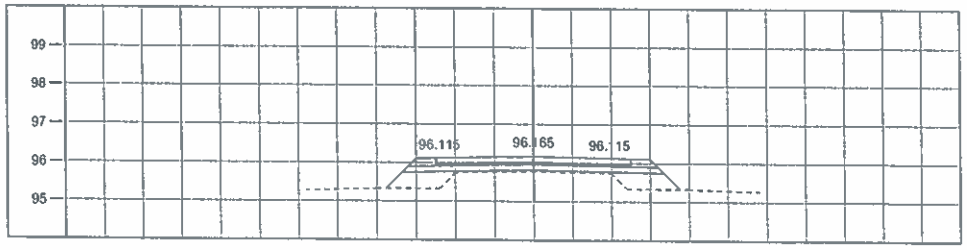

STA. 1+800
NGL = 95.775

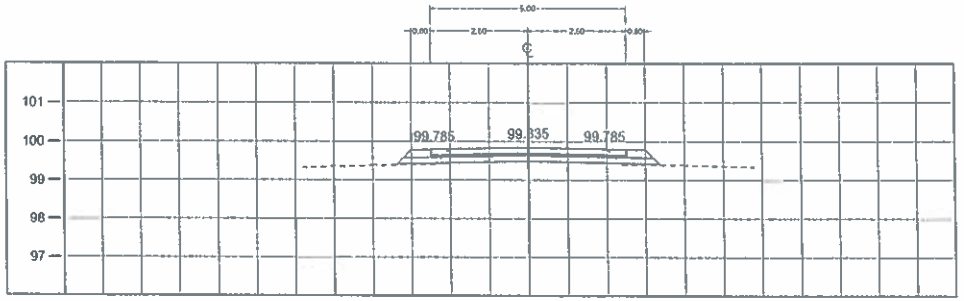

STA. 1+970
NGL = 99.835

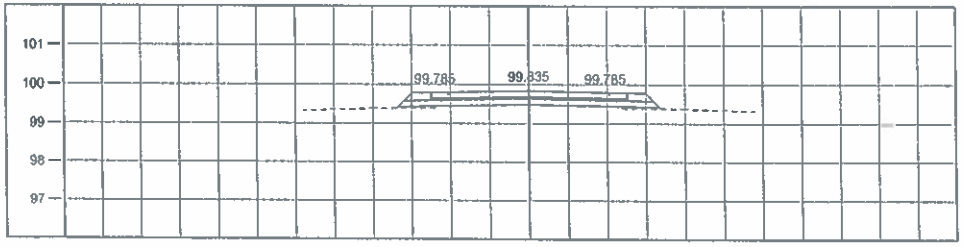

STA. 1+950
NGL = 99.835

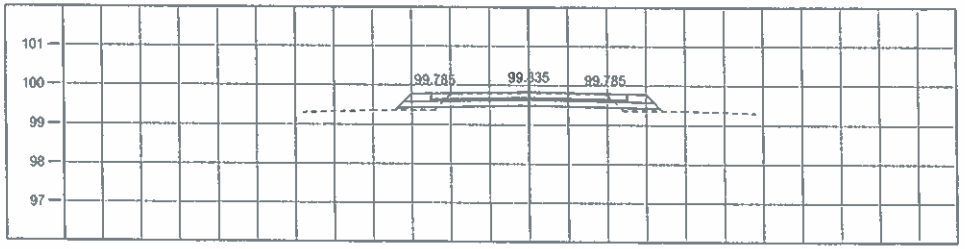

STA. 1+925
NGL = 99.805

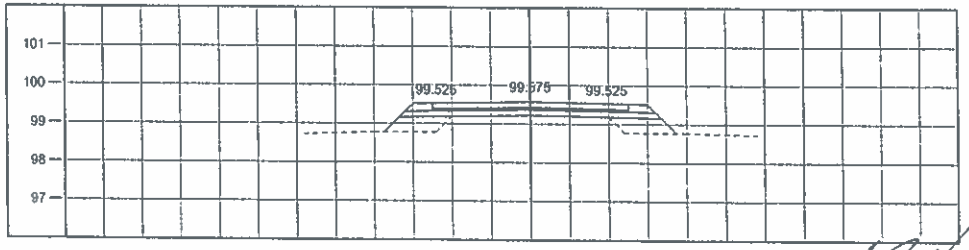

STA. 1+900
NGL = 99.225

มาตราส่วน

แนวนอน 0 1 2 3 4 5 เมตร = 1 : 100

แนวตั้ง 0 1 2 3 4 5 เมตร = 1 : 100

(นายสามารถ ภาญจนสุนทร)
วิศวกรโยธา เลขทะเบียน สย.6936

โครงการ ก่อสร้างถนนคอนกรีตเสริมเหล็ก รหัสสายทาง ยส.ถ.9-0010 สายทางเมืองเก่า ตำบลตลาดทอง อำเภอเมืองยโสธร จังหวัดยโสธร	ผู้เขียนแบบ	ตำแหน่ง	ผู้ตรวจสอบ	ตำแหน่ง	แบบแสดง	มาตราส่วน :	หมายเลขแบบ:
	นายอรรคเดช เวชกามา	นายช่างโยธาชำนาญงาน	ว่าที่ร้อยตรี พิชิต ศักดิ์ชาญกุณ	ปลัดเทศบาล	แบบรูปตัดตามขวาง		17
สถานที่ดำเนินการ บ้านหนองแม่ก หมู่ที่ 4 บ้านละคา หมู่ที่ 13 ตำบลตลาดทอง อำเภอเมืองยโสธร จังหวัดยโสธร	ผู้ตรวจ	ตำแหน่ง	ผู้อนุมัติ	ตำแหน่ง	ถนนคอนกรีตเสริมเหล็ก ช่วงที่ 1	แผ่นทั้งหมด : แผ่น	เรียงวันที่
	นายประเทิง รุจิรัตน์	ผู้อำนวยการกองช่าง	นายสุทธิพงศ์ เวชกามา	นายกเทศมนตรีตำบลตลาดทอง	กม.ที่ 1+800 ถึง กม.ที่ 1+970	24	

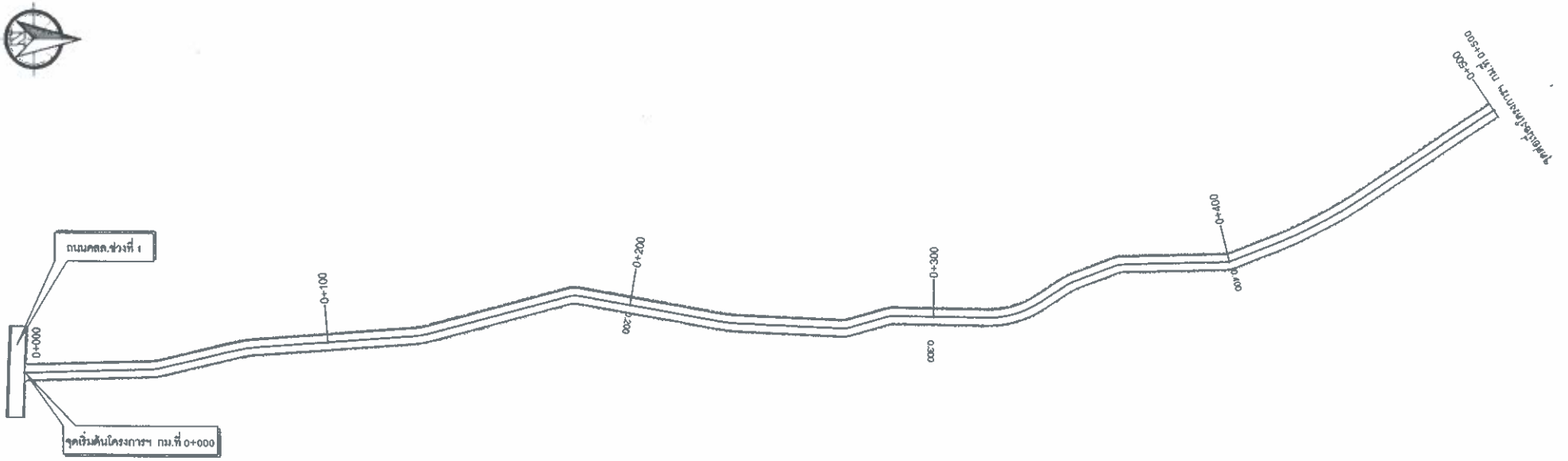

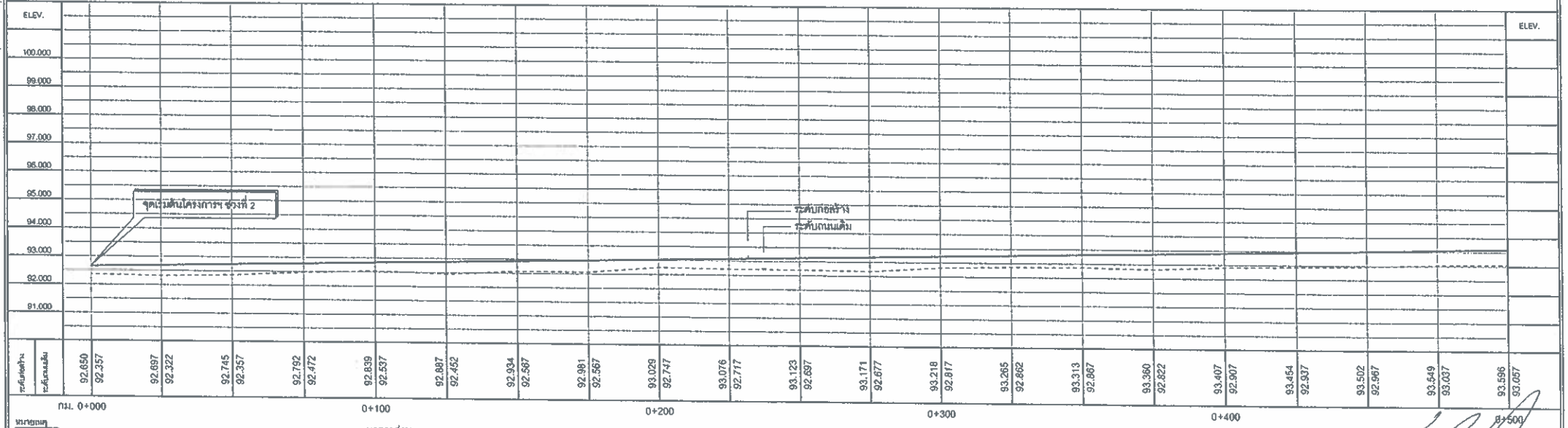

หมายเหตุ

1. ตำแหน่งและขนาดของทางเชื่อมอาจเปลี่ยนแปลงไปจากแบบก่อสร้างได้ ให้ขึ้นอยู่กับดุลยพินิจของผู้ควบคุมงาน ทั้งนี้ปริมาณของครงเป็นตารางแต่ต้องไม่น้อยกว่าที่ระบุในแบบแปลน
2. งานตัด (ได้แก่ งานตัดดิน,งานตัดหิน,งานตัดแข็ง และงานตัดชั้นๆ)
3. เขตทาง ขึ้นอยู่กับสภาพพื้นทาง

มาตราส่วน

0 10 20 30 40 50 เมตร
แนวนอน 1 : 1,000

0 1 2 3 4 5 เมตร
แนวตั้ง 1 : 100

นายสามารถ กาญจนสุนทร
วิศวกรโยธา เลขทะเบียน ส๒.๒๑๖๓

โครงการ ก่อสร้างถนนคอนกรีตเสริมเหล็ก หมู่ลายทาง ยส.ถ.9-0010 สายทางเมืองเก่า ตำบลตาดทอง อำเภอเมืองยโสธร จังหวัดยโสธร	ผู้เขียนแบบ นายธรรมเดช เวชกามา	ตำแหน่ง นายช่างโยธาชำนาญงาน	ผู้ตรวจสอบ ว่าที่ร้อยตรี พิชิต กัลยาณรถ	ตำแหน่ง ปลัดเทศบาลฯ	แบบแสดง แบบแปลนและรูปตัดตามยาว ถนนคอนกรีตเสริมเหล็ก ช่วงที่ 2 กม.ที่ 0+000 ถึง กม.ที่ 0+500	มาตราส่วน :	หมายเลขแบบ : 18
สถานที่ดำเนินการ บ้านตาดทองฝั่ง หมู่ที่ 4 บ้านละเดา หมู่ที่ 13ตำบลตาดทอง อำเภอเมืองยโสธร จังหวัดยโสธร	ผู้ตรวจ นายประเสริฐ รูจัดน์	ตำแหน่ง ผู้อำนวยการกองช่าง	ผู้อนุมัติ นายสุทธิพงศ์ เวรกามา	ตำแหน่ง นายกเทศมนตรีตำบลตาดทอง		แผ่นที่ : 24	เรียงวันที่

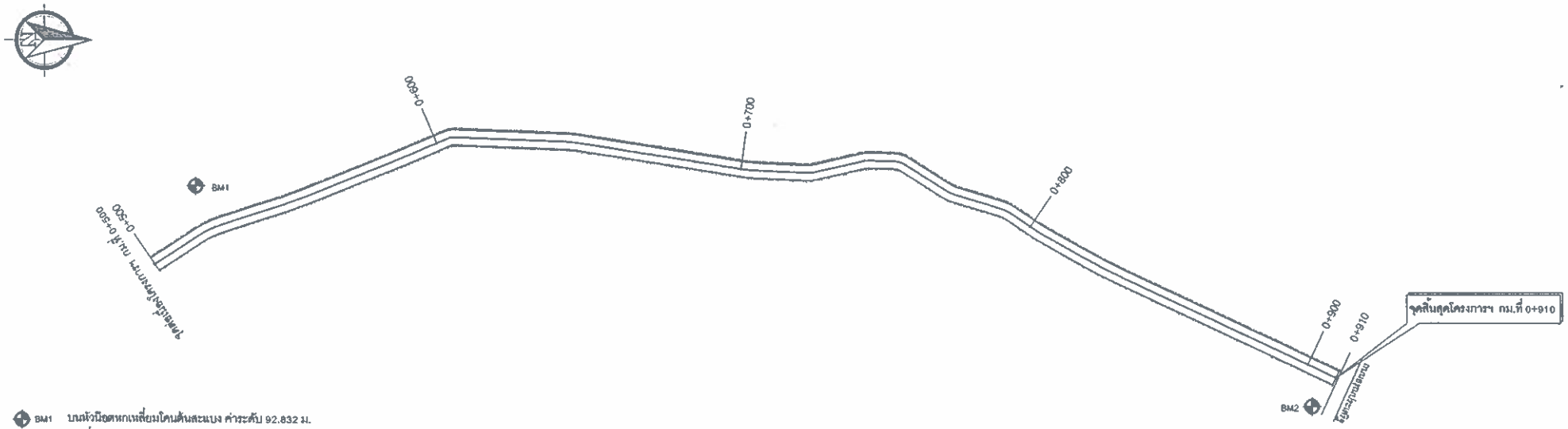

BM1 บนหัวน็อตหกเหลี่ยมโคนต้นสะแบง ค่าระดับ 92.832 ม.
กม.ที่ 0+525 ซ้ายทาง

BM2 บนหัวน็อตหกเหลี่ยมโคนต้นสะแบง ค่าระดับ 93.832 ม.
กม.ที่ 0+910 ขวาทาง

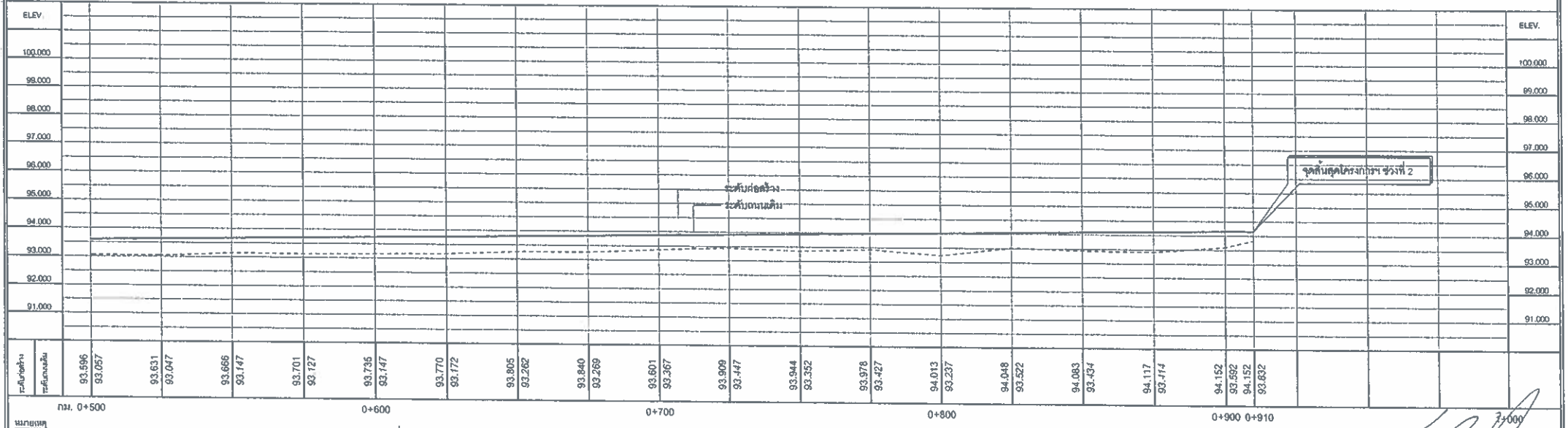

ระดับก่อสร้าง	ระดับถนนเดิม
93.596	93.057
93.631	93.047
93.666	93.147
93.701	93.127
93.735	93.147
93.770	93.172
93.805	93.262
93.840	93.269
93.601	93.367
93.909	93.447
93.944	93.352
93.978	93.427
94.013	93.237
94.048	93.522
94.083	93.434
94.117	93.414
94.152	93.592
94.152	93.632

หมายเหตุ

1. ตำแหน่งและขนาดของทางเชื่อมขาเปลี่ยนแปลงไปจากแบบก่อสร้างได้ ให้ขึ้นอยู่กับดุลยพินิจของผู้ควบคุมงาน ทั้งนี้ปริมาณของควรเป็นค่าทางแต่ต้องไม่น้อยกว่าที่ระบุในแบบปกติ
2. งานตัด (ได้แก่ งานตัดดิน,งานตัดหิน,งานตัดหินแข็ง และงานตัดชั้นทาง)
3. เขตทาง ขึ้นอยู่กับสภาพพื้นทาง

มาตราส่วน

แนวนอน 0 10 20 30 40 50 เมตร 1 : 1,000

แนวตั้ง 0 1 2 3 4 5 เมตร 1 : 100

(นายสามารถ กาญจนสุนทร)
วิศวกรโยธา เลขทะเบียน สย.6936

โครงการ ก่อสร้างถนนคอนกรีตเสริมเหล็ก รหัสสายทาง ยล.ถ.9-0010 สายทางเมืองเล็ก ตำบลตลาดทอง อำเภอเมืองยโสธร จังหวัดยโสธร	ผู้เขียนแบบ นายอรรคเดช เวชกามา	ตำแหน่ง นายช่างโยธาชำนาญงาน	ผู้เห็นชอบ ว่าที่ร้อยตรี พิชิต ศักดาวรรณ	ตำแหน่ง ปลัดเทศบาลฯ	แบบแสดง แบบแปลนและรูปตัดตามยาว ถนนคอนกรีตเสริมเหล็ก ช่วงที่ 2 กม.ที่ 0+500 ถึง กม.ที่ 0+910	มาตราส่วน :	หมายเลขแบบ : 19
สถานที่ดำเนินการ บ้านหนองผก หมู่ที่ 4 บ้านสะเดา หมู่ที่ 13ตำบลตลาดทอง อำเภอเมืองยโสธร จังหวัดยโสธร	ผู้ตรวจ นายประเสริฐ รูจีต์	ตำแหน่ง ผู้อำนวยการกองช่าง	ผู้อนุมัติ นายสุทธิพงศ์ เวชกามา	ตำแหน่ง นายกเทศมนตรีตำบลตลาดทอง		แบบลำดับที่ : 24	เรียงวันที่

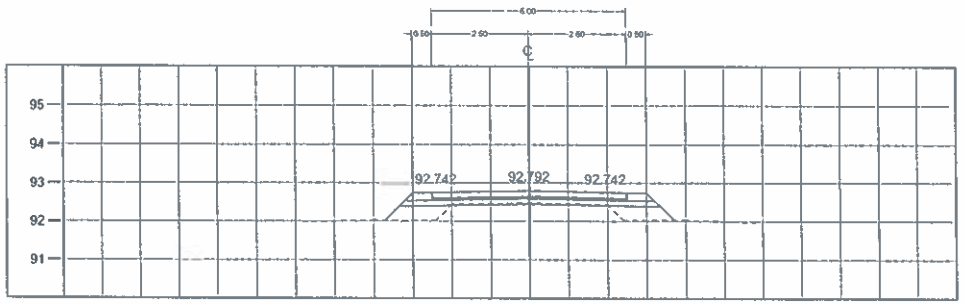

STA. 0+075
NGL = 92.472

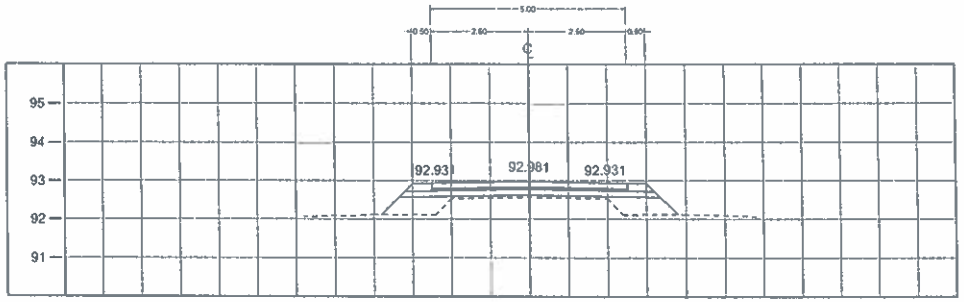

STA. 0+175
NGL = 92.567

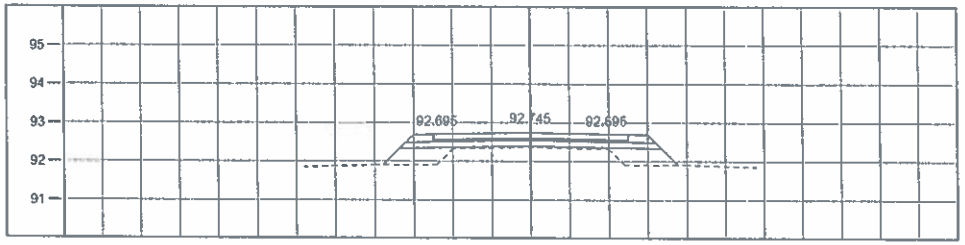

STA. 0+050
NGL = 92.357

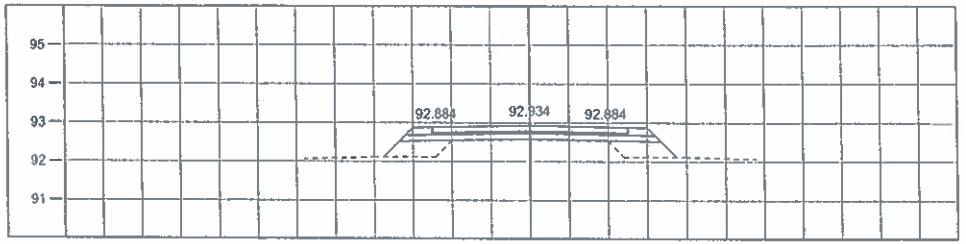

STA. 0+150
NGL = 92.567

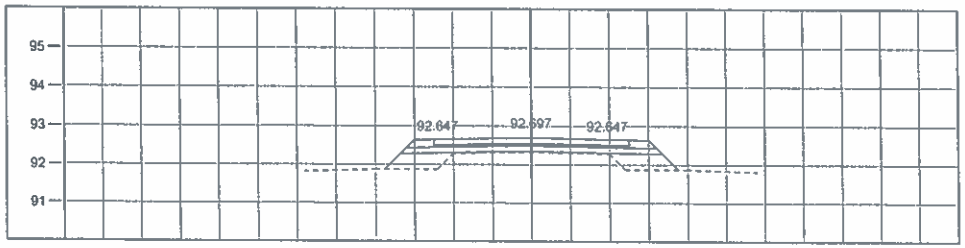

STA. 0+025
NGL = 92.322

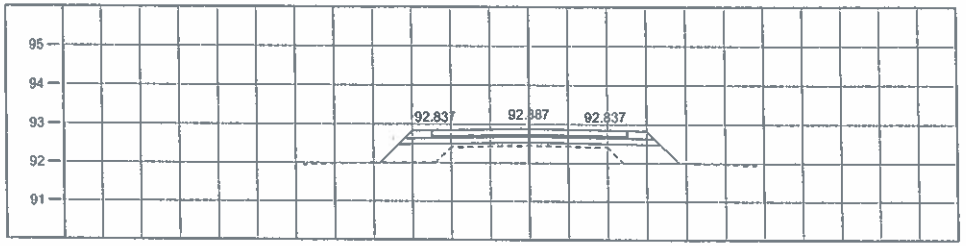

STA. 0+125
NGL = 92.452

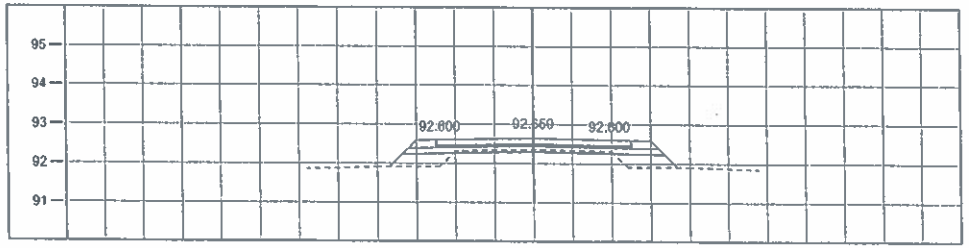

STA. 0+000
NGL = 92.357

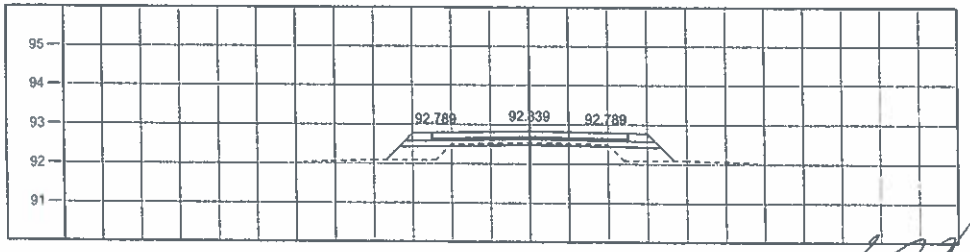

STA. 0+100
NGL = 92.537

มาตราส่วน

0 1 2 3 4 5 เมตร
แนวขวาง 1 : 100

0 1 2 3 4 5 เมตร
แนวดิ่ง 1 : 100

นายสามารถ กาญจนสุนทร
วิศวกรโยธา เลขทะเบียน สย.6936

โครงการ ก่อสร้างถนนคอนกรีตเสริมเหล็ก ทล.ถ.9-0010 สายทางเมืองเปา ตำบลตาดทอง อำเภอเมืองยโสธร จังหวัดยโสธร	ผู้เขียนแบบ	ตำแหน่ง	ผู้เห็นชอบ	ตำแหน่ง	แบบแสดง
	นายธรรมศรา เวรกานา	นายช่างโยธาชำนาญงาน	ว่าที่ร้อยตรี พิชิต กันยาอรรณ	ปลัดเทศบาล	แบบรูปตัดตามขวาง
สถานที่ดำเนินการ บ้านเหนองแฝก หมู่ที่ 4 บ้านละเดา หมู่ที่ 13 ตำบลตาดทอง อำเภอเมืองยโสธร จังหวัดยโสธร	ผู้ตรวจ	ตำแหน่ง	ผู้อนุมัติ	ตำแหน่ง	ถนนคอนกรีตเสริมเหล็ก ช่วงที่ 2
	นายประเสริฐ ชูรัศมี	ผู้อำนวยการกองช่าง	นายสุทธิพงศ์ เวรกานา	นายกเทศมนตรีตำบลตาดทอง	กม.ที่ 0+000 ถึง กม.ที่ 0+175

มาตราส่วน	หมายเลขแบบ
	20
แผ่นทั้งหมด / แผ่น	เขียนวันที่
24	

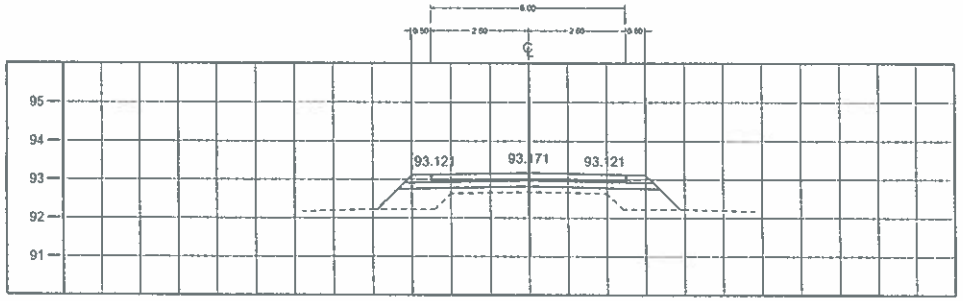

STA. 0+275
NGL = 92.677

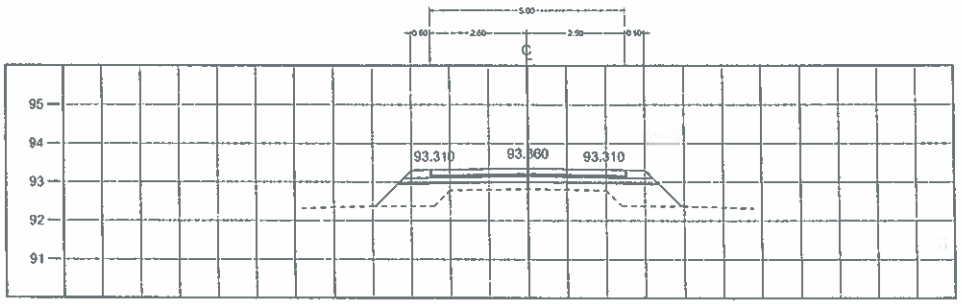

STA. 0+375
NGL = 92.822

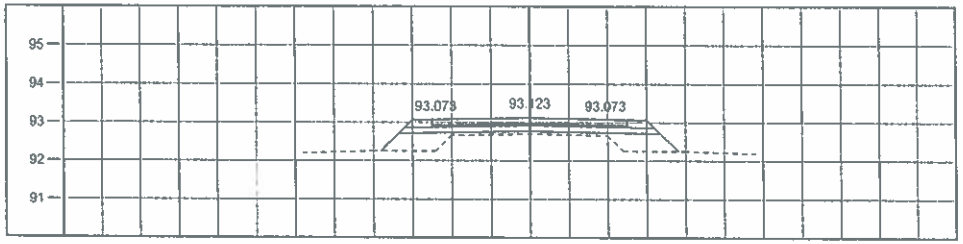

STA. 0+250
NGL = 92.697

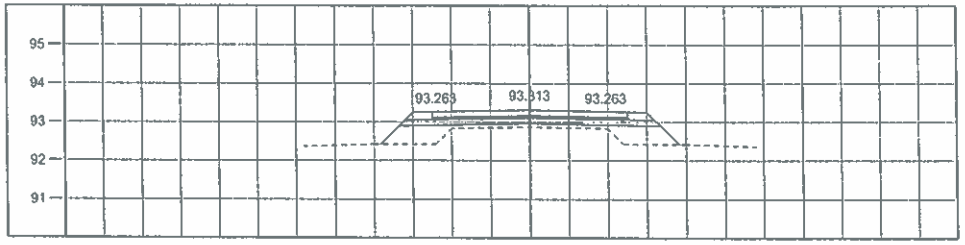

STA. 0+350
NGL = 92.867

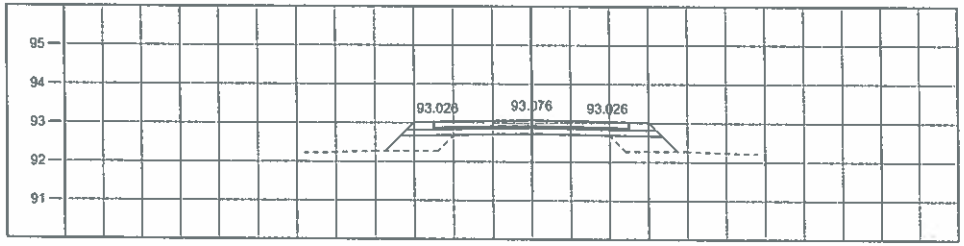

STA. 0+225
NGL = 92.717

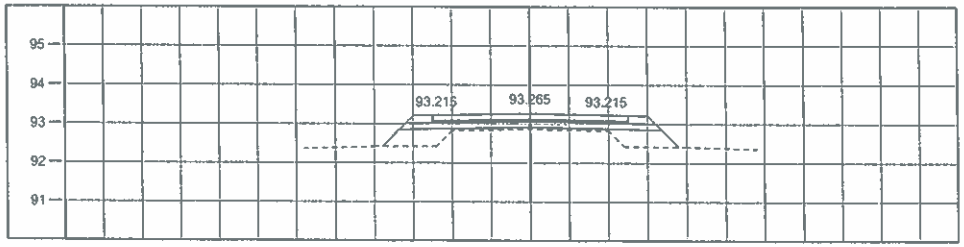

STA. 0+325
NGL = 92.862

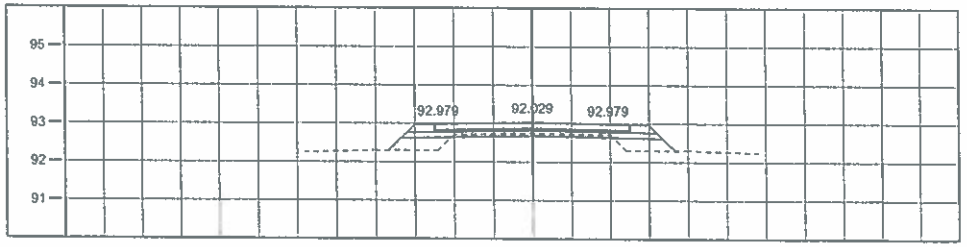

STA. 0+200
NGL = 92.747

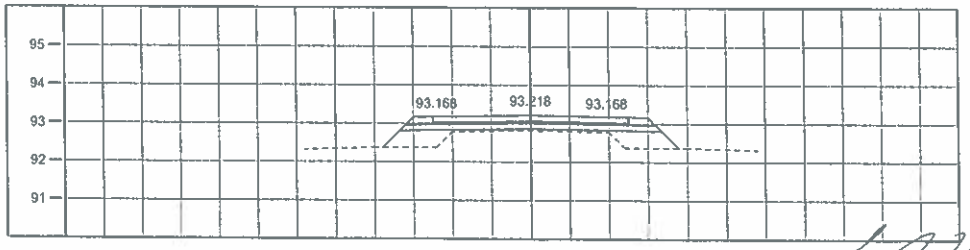

STA. 0+300
NGL = 92.817

มาตราส่วน

0 1 2 3 4 5 เมตร
แนวนอน 1 : 100

0 1 2 3 4 5 เมตร
แนวตั้ง 1 : 100

นายสุมารถ กาญจนสุนทร
วิศวกรโยธา เลขทะเบียน ยน.693

โครงการ ก่อสร้างถนนคอนกรีตเสริมเหล็ก รหัสสายทาง ยส.ถ.9-0010 สายทางเมืองเก่า ตำบลตลาดทอง อำเภอเมืองยโสธร จังหวัดยโสธร	ผู้เขียนแบบ นายอรรถพล เวชกามา	ตำแหน่ง นายช่างโยธาชำนาญงาน	ผู้เห็นชอบ ว่าที่ร้อยตรี พิชิต ภัททวรรณ	ตำแหน่ง ปลัดเทศบาล	แบบแสดง แบบรูปตัดตามขวาง ถนนคอนกรีตเสริมเหล็ก ช่วงที่ 2 กม.ที่ 0+200 ถึง กม.ที่ 0+375	มาตราส่วน :	หมายเลขแบบ : 21
สถานที่ดำเนินการ บ้านแหนองแล้ก หมู่ที่ 4 บ้านสะเดา หมู่ที่ 13 ตำบลตลาดทอง อำเภอเมืองยโสธร จังหวัดยโสธร	ผู้ตรวจ นายประเสริฐ รูจัดน์	ตำแหน่ง ผู้อำนวยการกองช่าง	ผู้อนุมัติ นายสุพิทงศ์ เวชกามา	ตำแหน่ง นายกเทศมนตรีตำบลตลาดทอง		แบบนี้ตอด: ยส	เรียงหน้าที่ 24

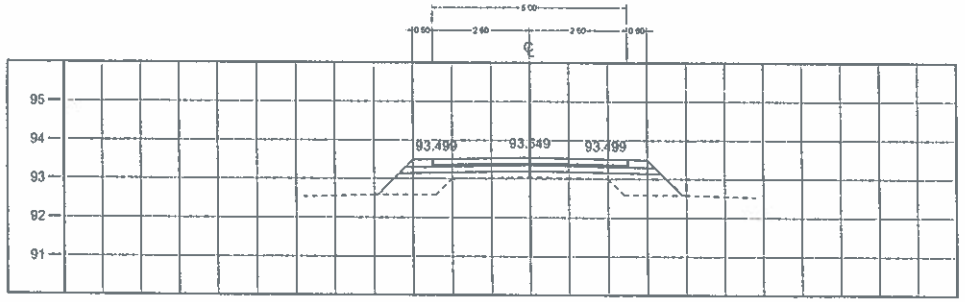

STA. 0+475
NGL = 93.037

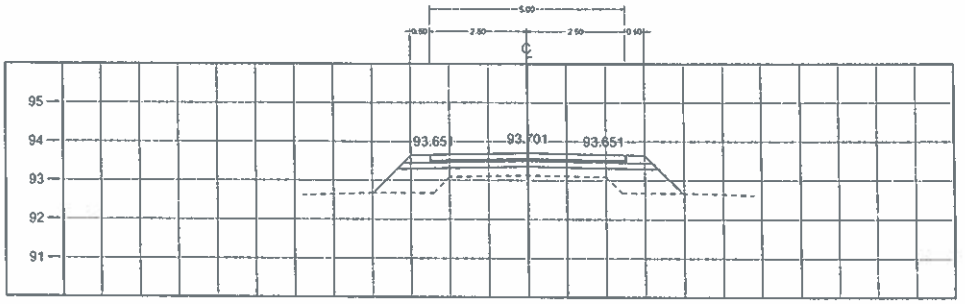

STA. 0+575
NGL = 93.127

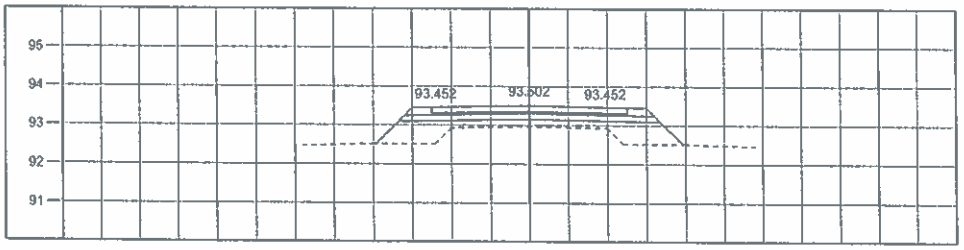

STA. 0+450
NGL = 92.967

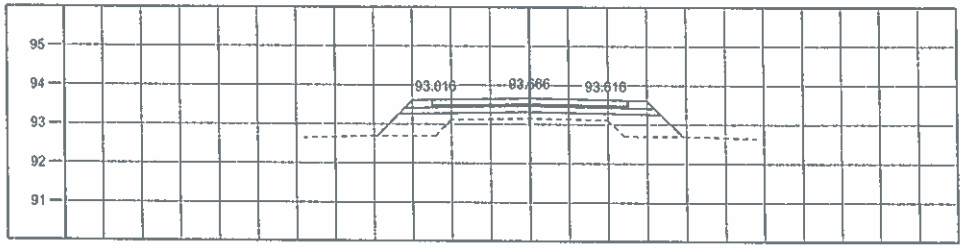

STA. 0+550
NGL = 93.147

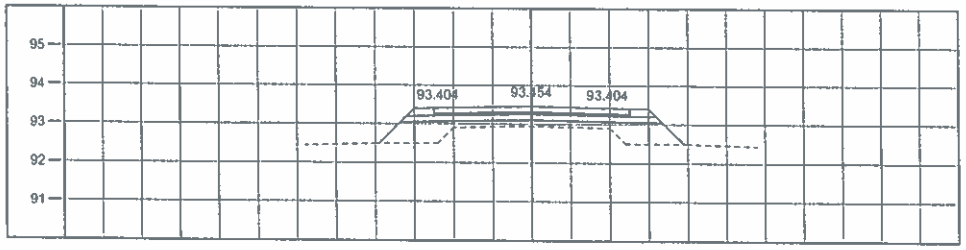

STA. 0+425
NGL = 92.937

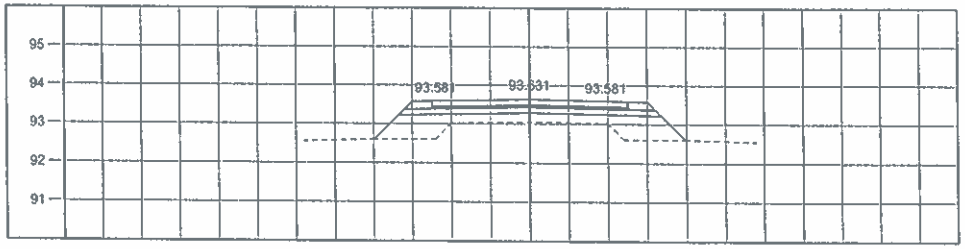

STA. 0+525
NGL = 93.047

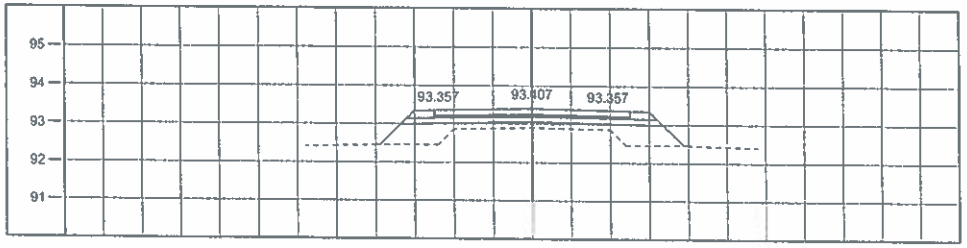

STA. 0+400
NGL = 92.907

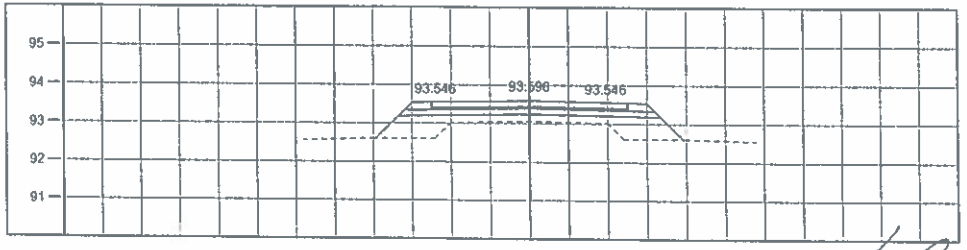

STA. 0+500
NGL = 93.057

มาตราส่วน

0 1 2 3 4 5 เมตร
แนวตอน 1 : 100

0 1 2 3 4 5 เมตร
แนวตั้ง 1 : 100

นายสามารถ ภาคจนสุนทร
ชีสิวกรโยธา เลขทะเบียน สย.693๑

โครงการ ก่อสร้างถนนคอนกรีตเสริมเหล็ก หมัดสายทาง ยส.ถ.9-0010 สายทางเมืองเก่า ตำบลตลาดทอง อำเภอเมืองยโสธร จังหวัดยโสธร	ผู้เขียนแบบ	ตำแหน่ง	ผู้เห็นชอบ	ตำแหน่ง	แบบแสดง	มาตราส่วน :	หมายเลขแบบ :
	นายอรรคเดช เวรกามา	นายช่างโยธาชำนาญงาน	ว่าที่ร้อยตรี พิชิต ภัทรอาชาญณ	ปลัดเทศบาล	แบบบูรณ์ตามทางวาง		22
สถานที่ดำเนินการ บ้านเหนือหมก หมู่ที่ 4 บ้านสะเดา หมู่ที่ 13 ตำบลตลาดทอง อำเภอเมืองยโสธร จังหวัดยโสธร	ผู้ตรวจ	ตำแหน่ง	ผู้อนุมัติ	ตำแหน่ง	ถนนคอนกรีตเสริมเหล็ก ช่วงที่ 2	แบบตั้งแต่ : ถึง	เรียงวันที่
	นายประเสริฐ รูจัดน์	ผู้อำนวยการกองช่าง	นายสุทธิพงศ์ เวรกามา	นายกเทศมนตรีตำบลตลาดทอง	กม.ที่ 0+400 ถึง กม.ที่ 0+575	24	

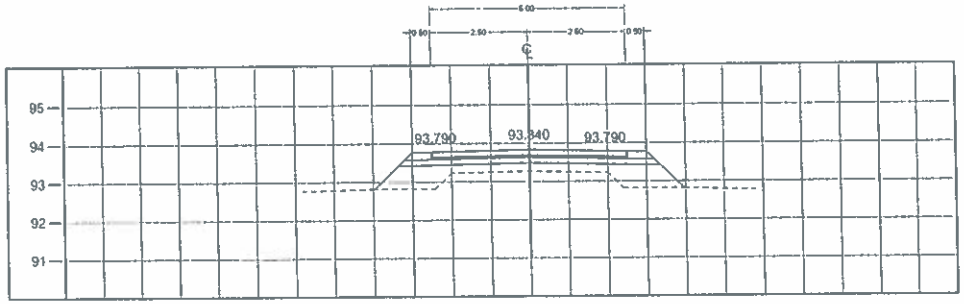

STA. 0+675
NGL = 93.269

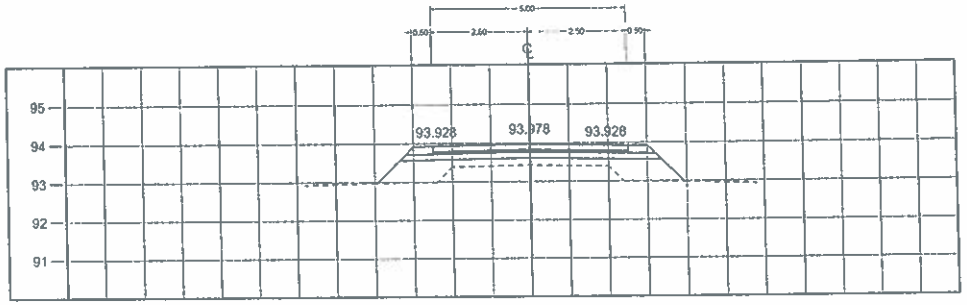

STA. 0+775
NGL = 93.427

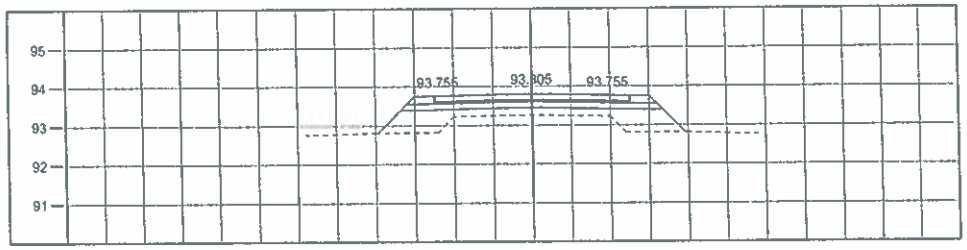

STA. 0+650
NGL = 93.262

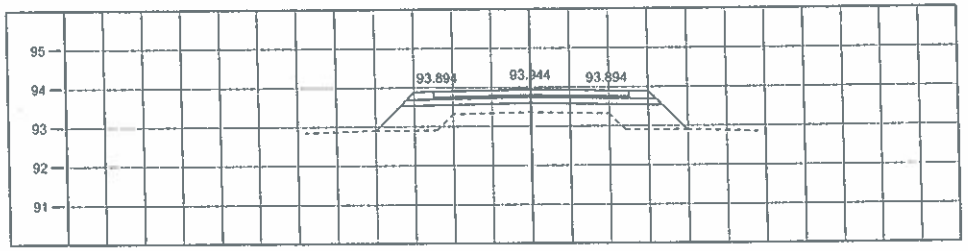

STA. 0+750
NGL = 93.352

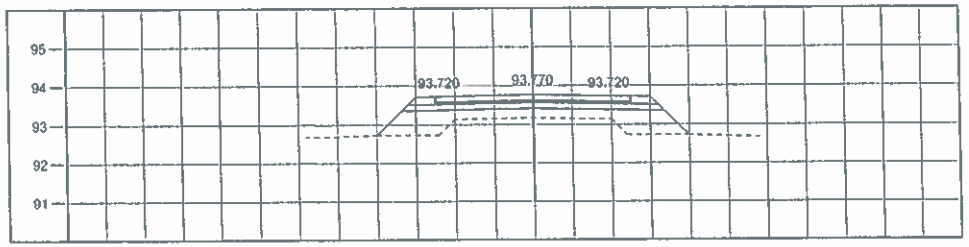

STA. 0+625
NGL = 93.172

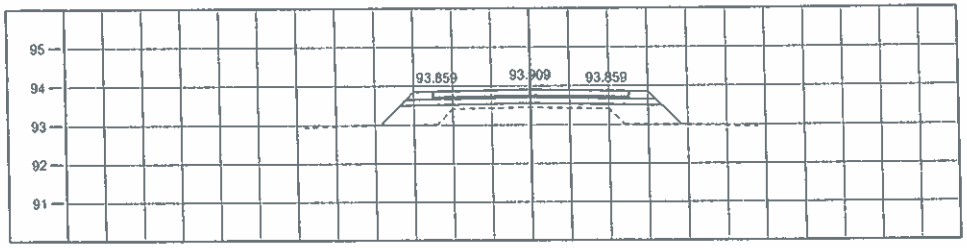

STA. 0+725
NGL = 93.447

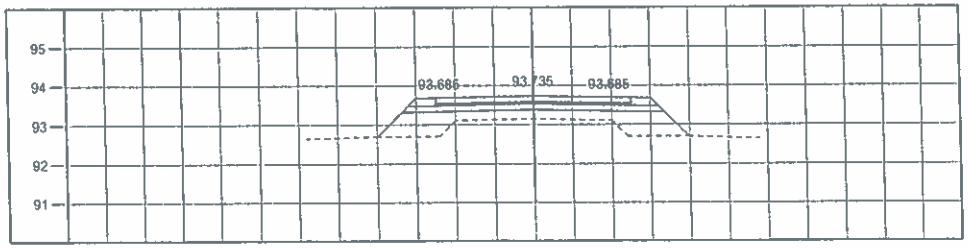

STA. 0+600
NGL = 93.147

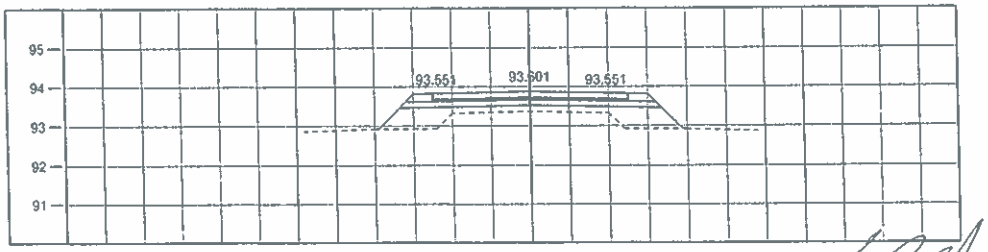

STA. 0+700
NGL = 93.367

มาตราส่วน

0 1 2 3 4 5 เมตร
แนวตอน 1 : 100

0 1 2 3 4 5 เมตร
แนวตั้ง 1 : 100

(นายสวมารถ ภาญจนสุนทร)
วิศวกรโยธา เลขทะเบียน ถย.6934

โครงการ ก่อสร้างถนนคอนกรีตเสริมเหล็ก รหัสสายทาง ยล.ถ.9-0010 ตายทางเมืองเล่า ตำบลตลาดทอง อำเภอเมืองยโสธร จังหวัดยโสธร	ผู้เขียนแบบ	ตำแหน่ง	ผู้ตรวจสอบ	ตำแหน่ง	แบบแสดง	มาตราส่วน :	หมายเลขแผ่น 23
	นายอรรคเดช เวชกามา	นายช่างโยธาชำนาญงาน	ว่าที่ร้อยตรี	วิศวกรโยธาชำนาญการ	แบบรูปตัดตามขวาง		
สถานที่ดำเนินการ บ้านหนองแฝก หมู่ที่ 4 บ้านละเลา หมู่ที่ 13 ตำบลตลาดทอง อำเภอเมืองยโสธร จังหวัดยโสธร	ผู้ตรวจ	ตำแหน่ง	ผู้อนุมัติ	ตำแหน่ง	ถนนคอนกรีตเสริมเหล็ก ช่วงที่ 2	แบบทั้งหมด: 24 แผ่น	เรียงวันที่
	นายประเทิฐ รูรัตน์	ผู้อำนวยการกองช่าง	นายสุทธิพงศ์ เวชกามา	นายกเทศมนตรีตำบลตลาดทอง	กม.ที่ 0+600 ถึง กม.ที่ 0+775		

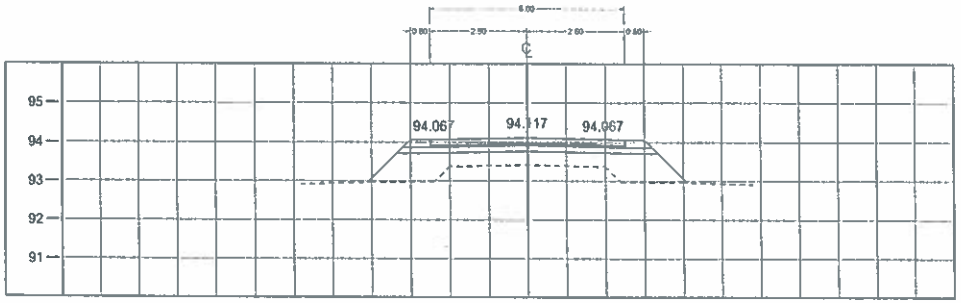

STA. 0+875
NGL = 93.414

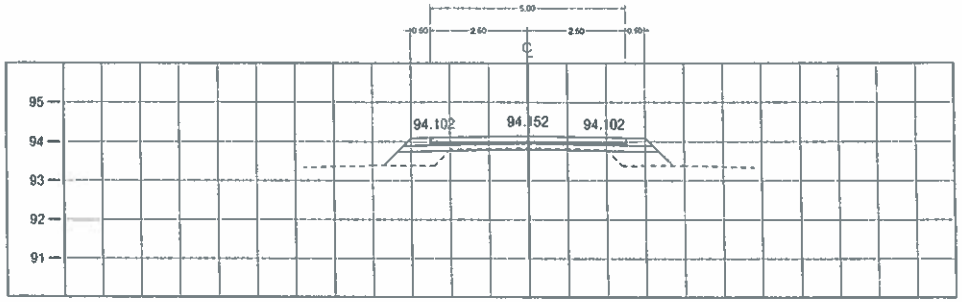

STA. 0+910
NGL = 93.832

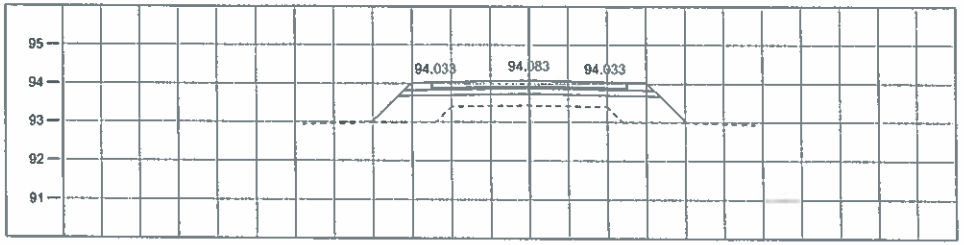

STA. 0+850
NGL = 93.434

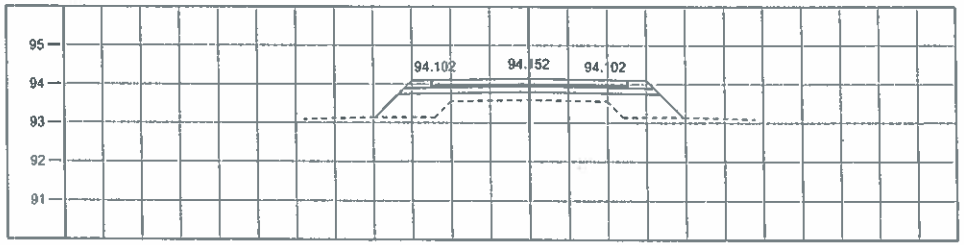

STA. 0+900
NGL = 93.592

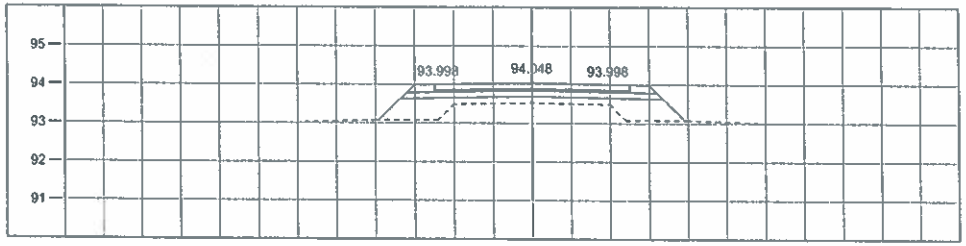

STA. 0+825
NGL = 93.522

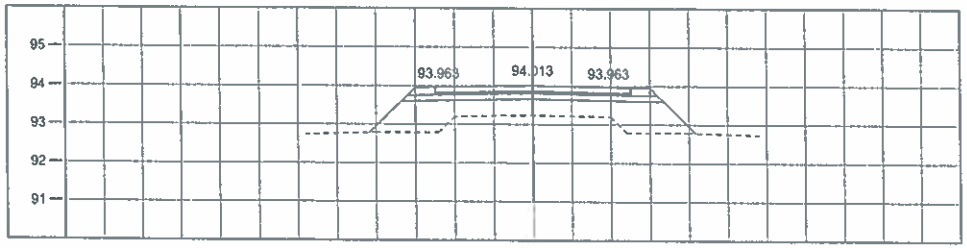

STA. 0+800
NGL = 93.237

มาตราส่วน

0 1 2 3 4 5 เมตร
แนวนอน 1 : 100

0 1 2 3 4 5 เมตร
แนวตั้ง 1 : 100

ใบรับรองสามารถ กาญจนสุนทร
วิศวกรโยธา เลขทะเบียน สย.6936

โครงการ ก่อสร้างอนุสรณ์ถนนคอนกรีตเสริมเหล็ก รหัสสายทาง ยส.ถ.9-0010 สายทางเมืองเก่า ตำบลตลาดทอง อำเภอเมืองยโสธร จังหวัดยโสธร	ผู้เขียนแบบ นายธรรกมล เวรกามา	ตำแหน่ง นายช่างโยธาชำนาญงาน	ผู้เห็นชอบ ว่าที่ร้อยตรี พิพิต เมฆาวรรณ	ตำแหน่ง ปลัดเทศบาล	แบบแสดง แบบรูปตัดตามขวาง ถนนคอนกรีตเสริมเหล็ก ช่วงที่ 2 ถ.ม.ที่ 0+800 ถึง ถ.ม.ที่ 0+910	มาตราส่วน	พระราชทานแบบ 24
สถานที่ดำเนินการ บ้านหนองแฝก หมู่ที่ 4 บ้านสะเคา หมู่ที่ 13 ตำบลตลาดทอง อำเภอเมืองยโสธร จังหวัดยโสธร	ผู้ตรวจ นายประเสริฐ รูรัตน์	ตำแหน่ง ผู้อำนวยการกองช่าง	ผู้อนุมัติ นายสุทธิพงศ์ เวรกามา	ตำแหน่ง นายกเทศมนตรีตำบลตลาดทอง		แบบเลขที่ 24	เขียนวันที่